

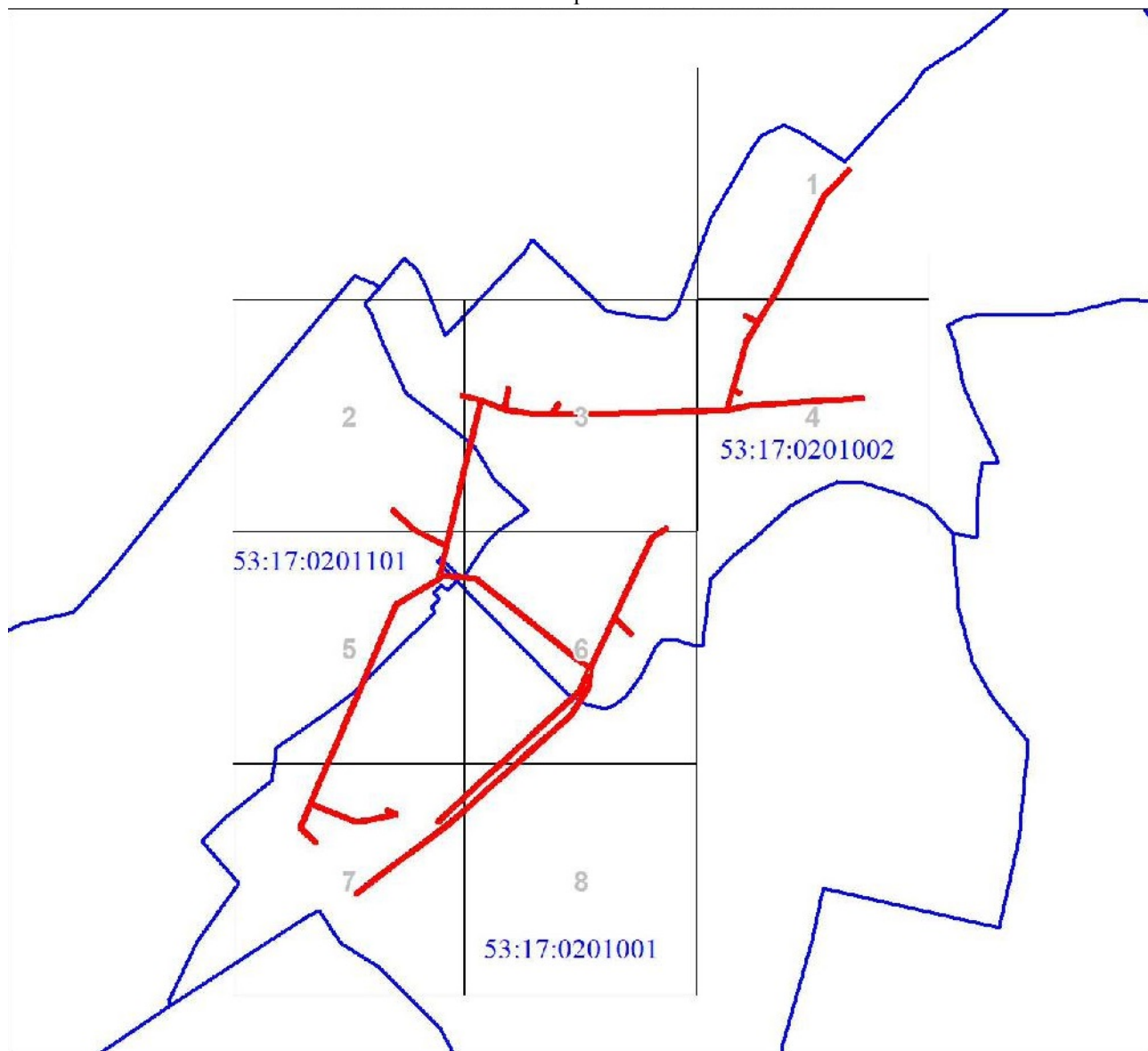
Схема расположения границ публичного сервитута для размещения ВЛ-0,4 кВ нп Нехотицко в кадастровом квартале 53:17:0201002, 53:17:0201101, 53:17:0201001 и на земельных участках с кадастровыми номерами 53:17:0201002:187, 53:17:0201002:78, 53:17:0201002:75, 53:17:0201002:61, 53:17:0201002:60, 53:17:0201002:36, 53:17:0000000:4071, 53:17:0201002:83, 53:17:0201002:53, 53:17:0000000:62, 53:17:0201002:115, 53:17:0201101:58, 53:17:0201002:104, 53:17:0201002:50, 53:17:0201001:76

Утверждена
Администрации
Старорусского
муниципального района

Объект электросетевого хозяйства ВЛ-0,4 кВ нп Нехотицко, расположенный: Российская Федерация, Новгородская область, Старорусский муниципальный район, Великосельское сельское поселение, д. Нехотицко

Площадь испрашиваемого сервитута 13489 кв. м.

Обзорная схема



Условные обозначения:

- - проектные границы публичного сервитута
- - существующая граница земельных участков, сведения о которой в ЕГРН достаточны для определения ее местоположения
- - установленные границы административно-территориальных образований
- - существующее местоположение инженерного сооружения

- :290** - кадастровый номер земельного участка
- 53:17:0212127**-номер кадастрового квартала
- - граница кадастрового квартала
- 1 - обозначение характерных точек границ публичного сервитута

Номер регистрации			Масштаб
ООО «КРТ Система»			1:10000
Кадастровый инженер	Подпись	Дата	Лист 1
Андреева О.В.		30.09.2020	Листов 17



Схема расположения границ публичного сервитута для размещения ВЛ-0,4 кВ нп Нехотицко в кадастровом квартале 53:17:0201002, 53:17:0201101, 53:17:0201001 и на земельных участках с кадастровыми номерами 53:17:0201002:187, 53:17:0201002:78, 53:17:0201002:75, 53:17:0201002:61, 53:17:0201002:60, 53:17:0201002:36, 53:17:0000000:4071, 53:17:0201002:83, 53:17:0201002:53, 53:17:0000000:62, 53:17:0201002:115, 53:17:0201101:58, 53:17:0201002:104, 53:17:0201002:50, 53:17:0201001:76

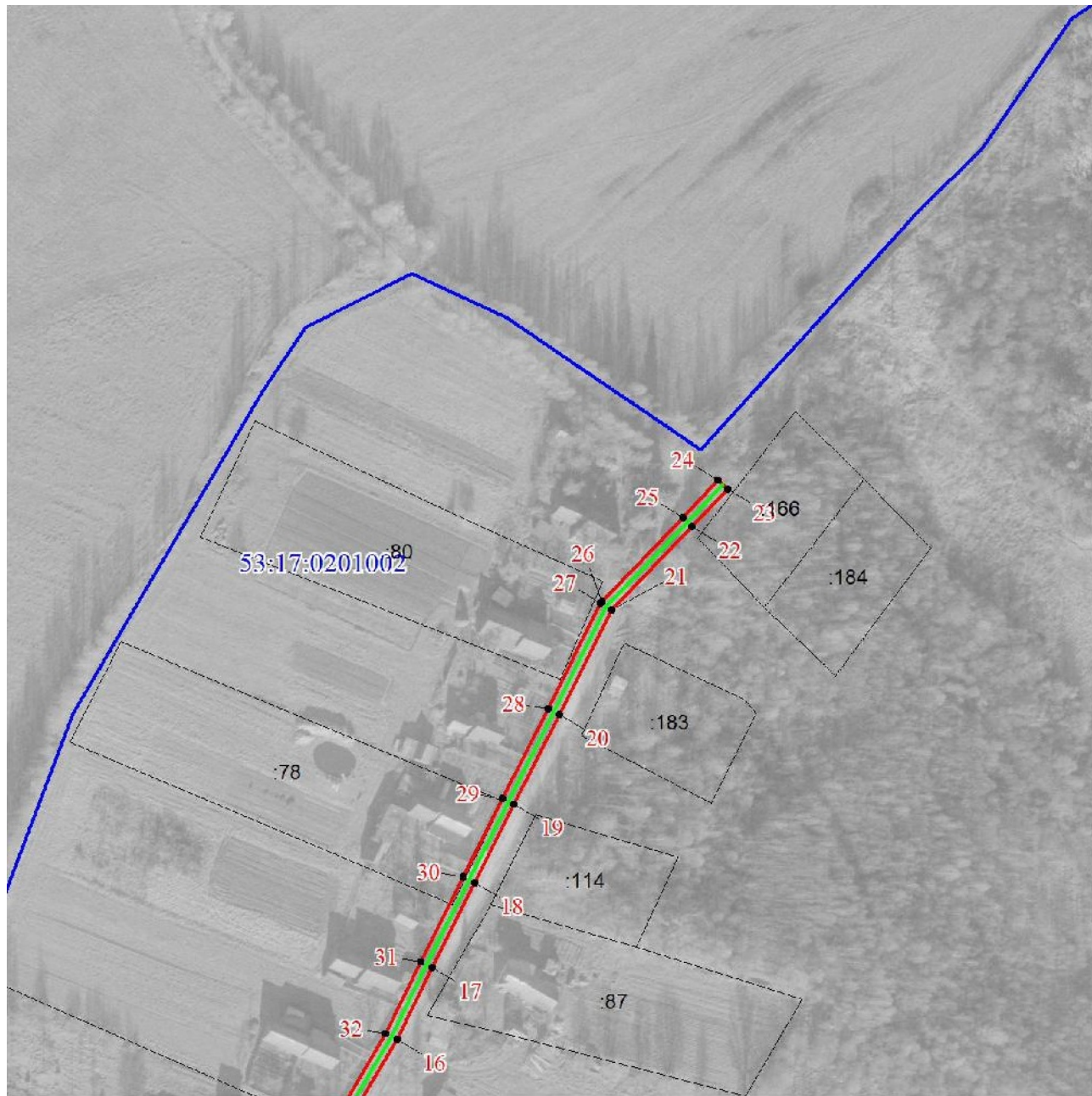
Утверждена

Администрации
Старорусского
муниципального района

Объект электросетевого хозяйства ВЛ-0,4 кВ нп Нехотицко, расположенный: Российская Федерация, Новгородская область, Старорусский муниципальный район, Великосельское сельское поселение, д. Нехотицко


Площадь испрашиваемого сервитута 13489 кв. м.

Выноска 1



Условные обозначения:

- - проектные границы публичного сервитута
- - существующая граница земельных участков, сведения о которой в ЕГРН достаточны для определения ее местоположения
- - установленные границы административно-территориальных образований
- - существующее местоположение инженерного сооружения
- - кадастровый номер земельного участка
- 53:17:0212127 - номер кадастрового квартала
- 1 - обозначение характерных точек границ публичного сервитута



Номер регистрации			Масштаб
ООО «КРТ Система»			1:2000
Кадастровый инженер	Подпись	Дата	Лист 2
Андреева О.В.		30.09.2020	Листов 17

Схема расположения границ публичного сервитута для размещения ВЛ-0,4 кВ нп Нехотицко в кадастровом квартале 53:17:0201002, 53:17:0201101, 53:17:0201001 и на земельных участках с кадастровыми номерами 53:17:0201002:187, 53:17:0201002:78, 53:17:0201002:75, 53:17:0201002:61, 53:17:0201002:60, 53:17:0201002:36, 53:17:0000000:4071, 53:17:0201002:83, 53:17:0201002:53, 53:17:0000000:62, 53:17:0201002:115, 53:17:0201101:58, 53:17:0201002:104, 53:17:0201002:50, 53:17:0201001:76

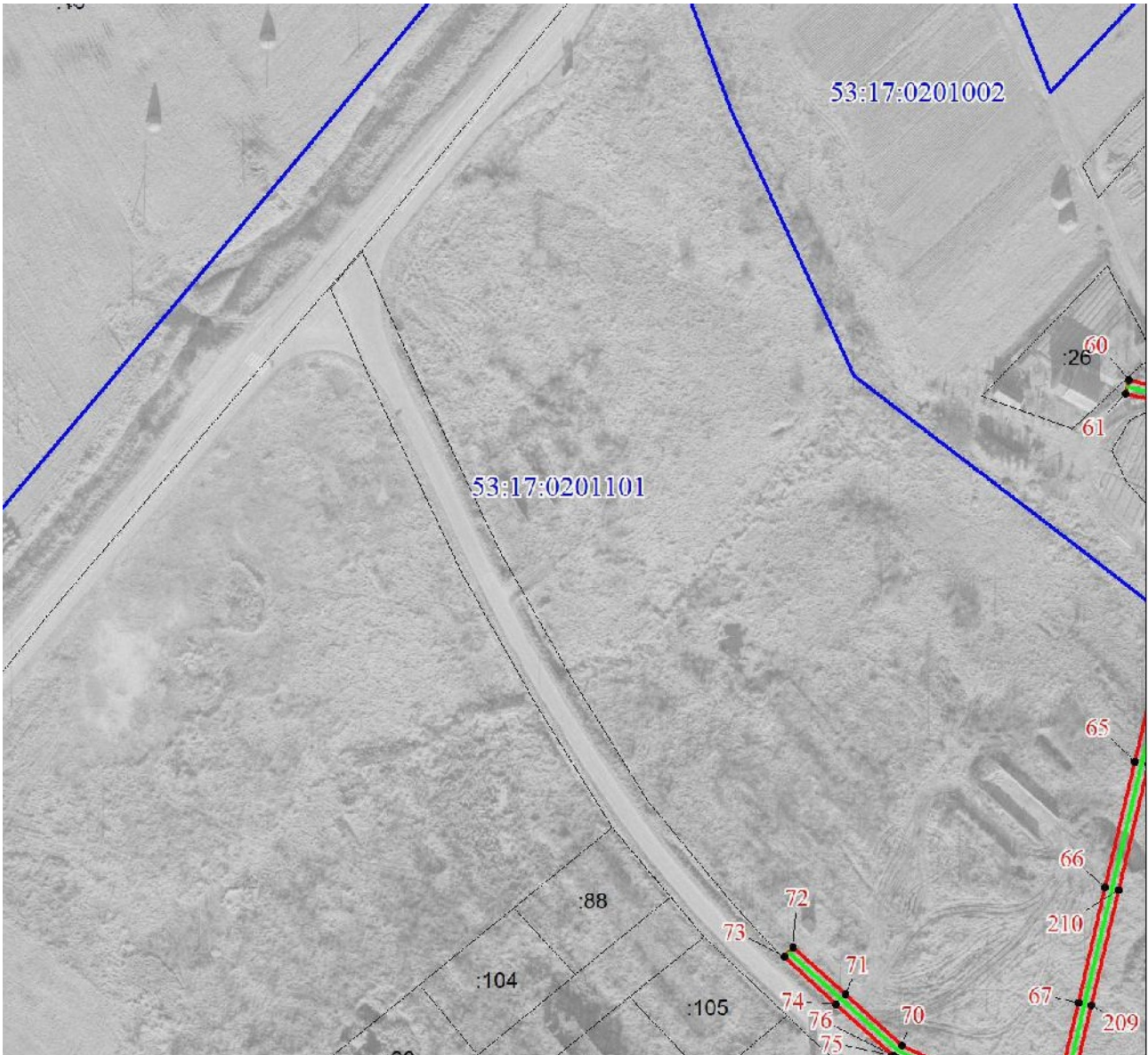
Утверждена

Администрации
Старорусского
муниципального района

Объект электросетевого хозяйства ВЛ-0,4 кВ нп Нехотицко, расположенный: Российская Федерация, Новгородская область, Старорусский муниципальный район, Великосельское сельское поселение, д. Нехотицко

Площадь испрашиваемого сервитута 13489 кв. м.

Выноска 2



Условные обозначения:

- - проектные границы публичного сервитута
- - существующая граница земельных участков, сведения о которой в ЕГРН достаточны для определения ее местоположения
- - установленные границы административно-территориальных образований
- - существующее местоположение инженерного сооружения
- - кадастровый номер земельного участка
- 290 - кадастровый номер кадастрового квартала
- 53:17:0212127 - номер кадастрового квартала
- - граница кадастрового квартала
- 1 - обозначение характерных точек границ публичного сервитута



Номер регистрации			Масштаб
ООО «КРТ Система»			1:2200
Кадастровый инженер	Подпись	Дата	Лист 3
Андреева О.В.		30.09.2020	Листов 17

Схема расположения границ публичного сервитута для размещения ВЛ-0,4 кВ нп Нехотицко в кадастровом квартале 53:17:0201002, 53:17:0201101, 53:17:0201001 и на земельных участках с кадастровыми номерами 53:17:0201002:187, 53:17:0201002:78, 53:17:0201002:75, 53:17:0201002:61, 53:17:0201002:60, 53:17:0201002:36, 53:17:0000000:4071, 53:17:0201002:83, 53:17:0201002:53, 53:17:0000000:62, 53:17:0201002:115, 53:17:0201101:58, 53:17:0201002:104, 53:17:0201002:50, 53:17:0201001:76

Утверждена

Администрации
Старорусского
муниципального района

Объект электросетевого хозяйства ВЛ-0,4 кВ нп Нехотицко, расположенный: Российская Федерация, Новгородская область, Старорусский муниципальный район, Великосельское сельское поселение, д. Нехотицко

Площадь испрашиваемого сервитута 13489 кв. м.

Выноска 3



Условные обозначения:

- - проектные границы публичного сервитута
- - существующая граница земельных участков, сведения о которой в ЕГРН достаточны для определения ее местоположения
- - установленные границы административно-территориальных образований
- - существующее местоположение инженерного сооружения
- - кадастровый номер земельного участка
- 53:17:0212127 - номер кадастрового квартала
- - граница кадастрового квартала
- 1 - обозначение характерных точек границ публичного сервитута



Номер регистрации			Масштаб
ООО «КРТ Система»			1:2000
Кадастровый инженер	Подпись	Дата	Лист 4
Андреева О.В.		30.09.2020	Листов 17

Схема расположения границ публичного сервитута для размещения ВЛ-0,4 кВ нп Нехотицко в кадастровом квартале 53:17:0201002, 53:17:0201101, 53:17:0201001 и на земельных участках с кадастровыми номерами 53:17:0201002:187, 53:17:0201002:78, 53:17:0201002:75, 53:17:0201002:61, 53:17:0201002:60, 53:17:0201002:36, 53:17:0000000:4071, 53:17:0201002:83, 53:17:0201002:53, 53:17:0000000:62, 53:17:0201002:115, 53:17:0201101:58, 53:17:0201002:104, 53:17:0201002:50, 53:17:0201001:76

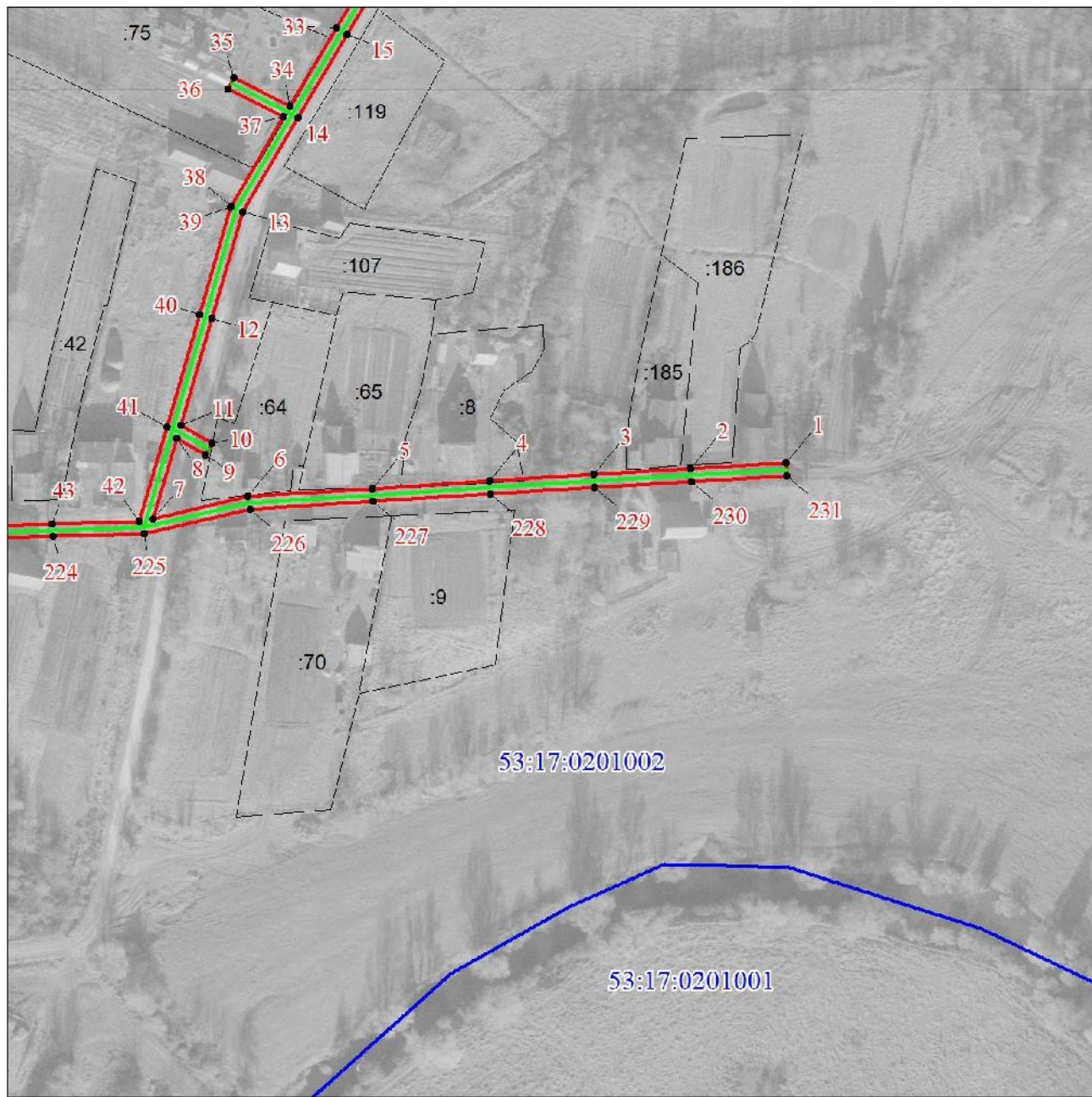
Утверждена

Администрации
Старорусского
муниципального района

Объект электросетевого хозяйства ВЛ-0,4 кВ нп Нехотицко, расположенный: Российская Федерация, Новгородская область, Старорусский муниципальный район, Великосельское сельское поселение, д. Нехотицко

Площадь испрашиваемого сервитута 13489 кв. м.

Выноска 4



Условные обозначения:

- - проектные границы публичного сервитута
- - - - существующая граница земельных участков, сведения о которой в ЕГРН достаточны для определения ее местоположения
- - установленные границы административно-территориальных образований
- - существующее местоположение инженерного сооружения
- - кадастровый номер земельного участка
- **53:17:0212127** - номер кадастрового квартала
- - граница кадастрового квартала
- 1 - обозначение характерных точек границ публичного сервитута



Номер регистрации			Масштаб 1:2000
ООО «КРТ Система»			
Кадастровый инженер	Подпись	Дата	Лист 5
Андреева О.В.		30.09.2020	Листов 17

Схема расположения границ публичного сервитута для размещения ВЛ-0,4 кВ нп Нехотицко в кадастровом квартале 53:17:0201002, 53:17:0201101, 53:17:0201001 и на земельных участках с кадастровыми номерами 53:17:0201002:187, 53:17:0201002:78, 53:17:0201002:75, 53:17:0201002:61, 53:17:0201002:60, 53:17:0201002:36, 53:17:0000000:4071, 53:17:0201002:83, 53:17:0201002:53, 53:17:0000000:62, 53:17:0201002:115, 53:17:0201101:58, 53:17:0201002:104, 53:17:0201002:50, 53:17:0201001:76

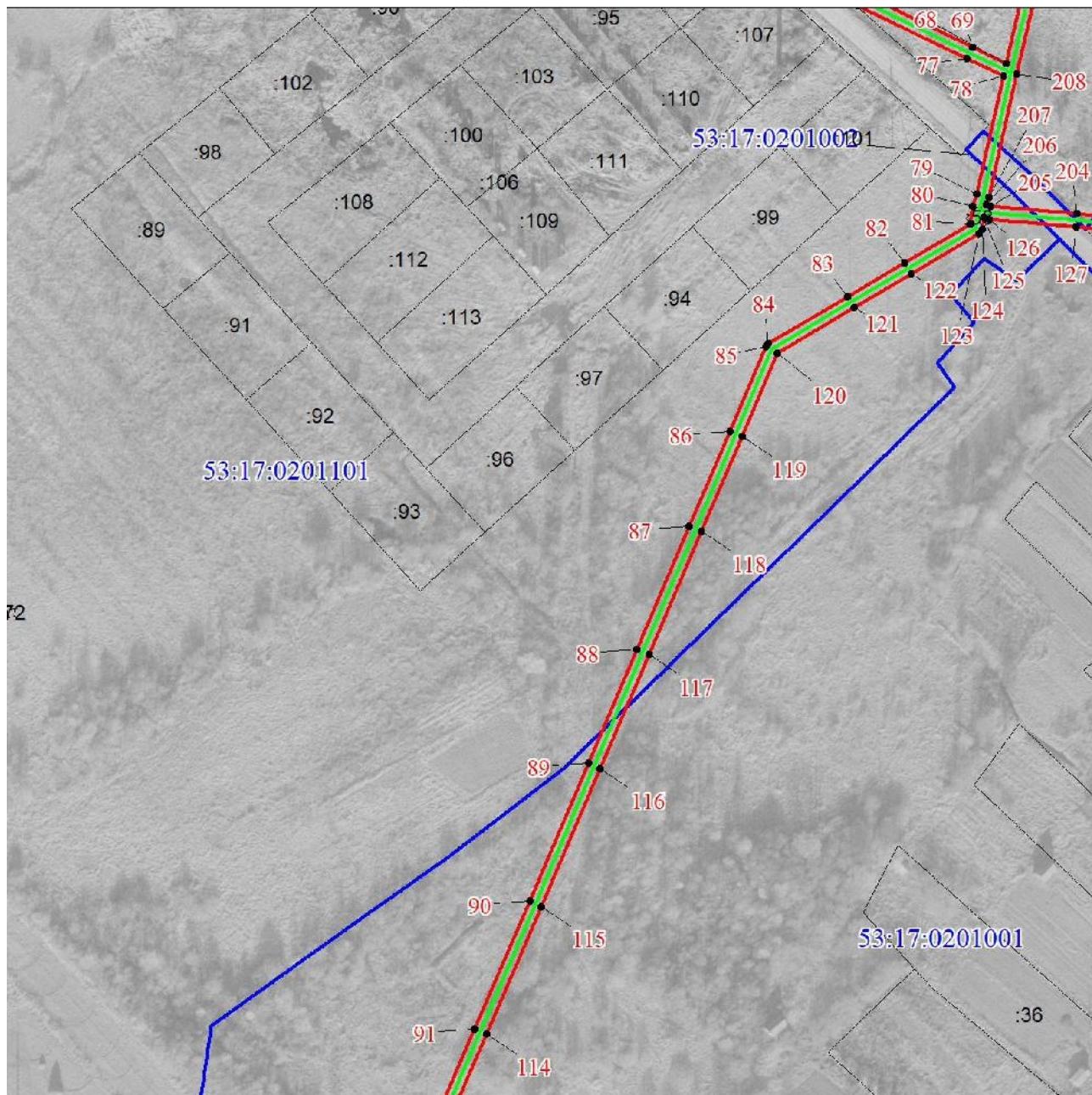
Утверждена

Администрации
Старорусского
муниципального района

Объект электросетевого хозяйства ВЛ-0,4 кВ нп Нехотицко, расположенный: Российская Федерация, Новгородская область, Старорусский муниципальный район, Великосельское сельское поселение, д. Нехотицко

Площадь испрашиваемого сервитута 13489 кв. м.

Выноска 5



Условные обозначения:

- - проектные границы публичного сервитута
- - существующая граница земельных участков, сведения о которой в ЕГРН достаточны для определения ее местоположения
- - установленные границы административно-территориальных образований
- - существующее местоположение инженерного сооружения
- - кадастровый номер земельного участка
- 53:17:0212127 - номер кадастрового квартала
- 1 - граница кадастрового квартала
- 1 - обозначение характерных точек границ публичного сервитута



Номер регистрации			Масштаб
ООО «КРТ Система»			1:2000
Кадастровый инженер	Подпись	Дата	Лист 6
Андреева О.В.		30.09.2020	Листов 17

Схема расположения границ публичного сервитута для размещения ВЛ-0,4 кВ нп Нехотицко в кадастровом квартале 53:17:0201002, 53:17:0201001 и на земельных участках с кадастровыми номерами 53:17:0201002:187, 53:17:0201002:78, 53:17:0201002:75, 53:17:0201002:61, 53:17:0201002:60, 53:17:0201002:36, 53:17:0000000:4071, 53:17:0201002:83, 53:17:0201002:53, 53:17:0000000:62, 53:17:0201002:115, 53:17:0201101:58, 53:17:0201002:104, 53:17:0201002:50, 53:17:0201001:76

Утверждена

Администрации
Старорусского
муниципального района

Объект электросетевого хозяйства ВЛ-0,4 кВ нп Нехотицко, расположенный: Российская Федерация, Новгородская область, Старорусский муниципальный район, Великосельское сельское поселение, д. Нехотицко

Площадь испрашиваемого сервитута 13489 кв. м.

Выноска 6



Условные обозначения:

- - проектные границы публичного сервитута
- - существующая граница земельных участков, сведения о которой в ЕГРН достаточны для определения ее местоположения
- - установленные границы административно-территориальных образований
- - существующее местоположение инженерного сооружения
- - кадастровый номер земельного участка
- 53:17:0212127 - номер кадастрового квартала
- - граница кадастрового квартала
- 1 - обозначение характерных точек границ публичного сервитута



Номер регистрации		Масштаб
ООО «КРТ Система»		1:2000
Кадастровый инженер	Подпись	Дата
Андреева О.В.		30.09.2020
		Лист 7
		Листов 17

Схема расположения границ публичного сервитута для размещения ВЛ-0,4 кВ нп Нехотицко в кадастровом квартале 53:17:0201002, 53:17:0201101, 53:17:0201001 и на земельных участках с кадастровыми номерами 53:17:0201002:187, 53:17:0201002:78, 53:17:0201002:75, 53:17:0201002:61, 53:17:0201002:60, 53:17:0201002:36, 53:17:0000000:4071, 53:17:0201002:83, 53:17:0201002:53, 53:17:0000000:62, 53:17:0201002:115, 53:17:0201101:58, 53:17:0201002:104, 53:17:0201002:50, 53:17:0201001:76

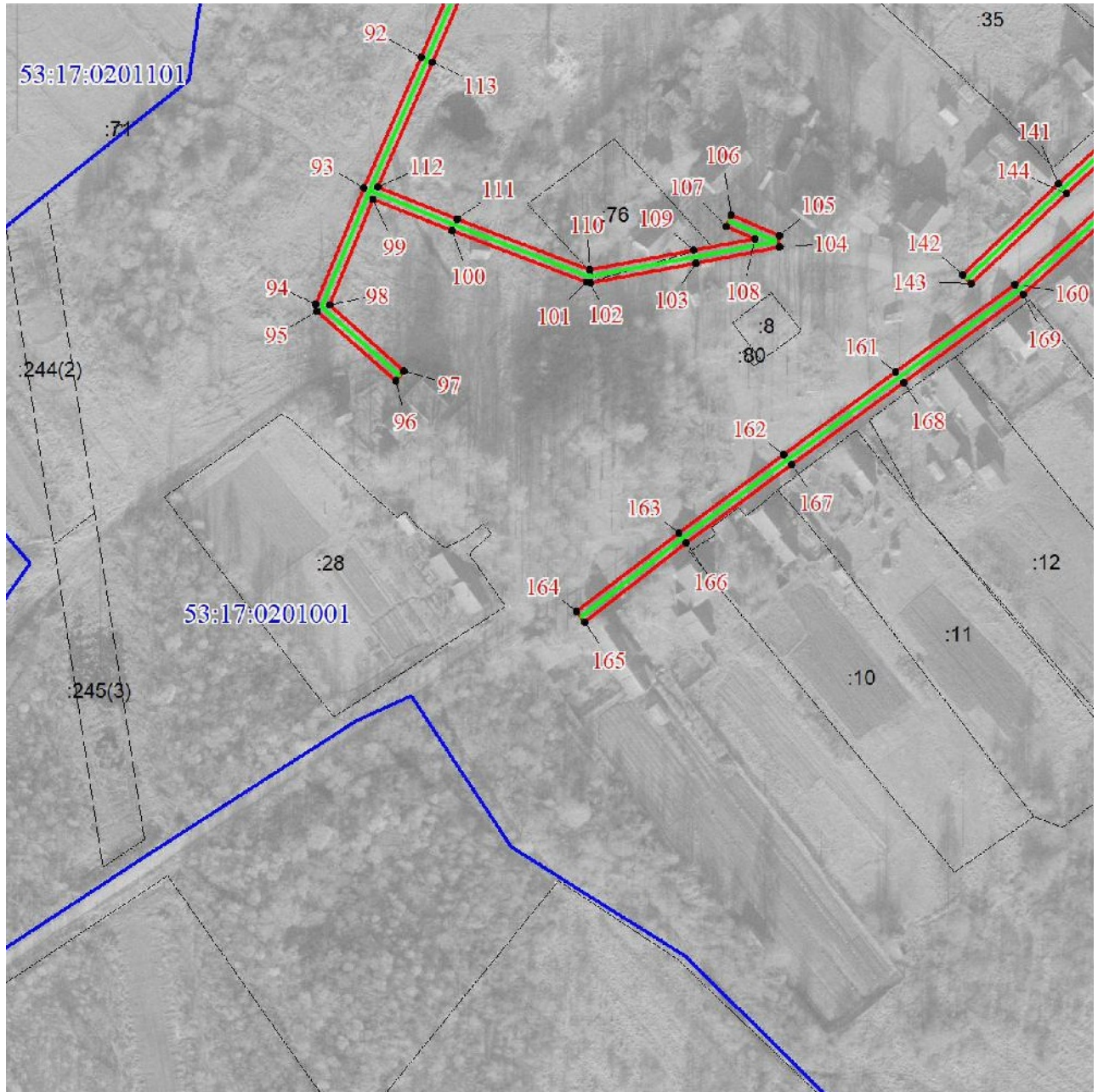
Утверждена

Администрации
Старорусского
муниципального района

Объект электросетевого хозяйства ВЛ-0,4 кВ нп Нехотицко, расположенный: Российская Федерация, Новгородская область, Старорусский муниципальный район, Великосельское сельское поселение, д. Нехотицко


Площадь испрашиваемого сервитута 13489 кв. м.

Выноска 7



Условные обозначения:

- - проектные границы публичного сервитута
- - существующая граница земельных участков, сведения о которой в ЕГРН достаточны для определения ее местоположения
- - установленные границы административно-территориальных образований
- - существующее местоположение инженерного сооружения
- - кадастровый номер земельного участка
- **53:17:0212127** - номер кадастрового квартала
- - граница кадастрового квартала
- 1 - обозначение характерных точек границ публичного сервитута



Номер регистрации		Масштаб	1:2000
ООО «КРТ Система»			
Кадастровый инженер	Подпись	Дата	Лист 8
Андреева О.В.		30.09.2020	Листов 17

Схема расположения границ публичного сервитута для размещения ВЛ-0,4 кВ нп Нехотицко в кадастровом квартале 53:17:0201002, 53:17:0201101, 53:17:0201001 и на земельных участках с кадастровыми номерами 53:17:0201002:187, 53:17:0201002:78, 53:17:0201002:75, 53:17:0201002:61, 53:17:0201002:60, 53:17:0201002:36, 53:17:0000000:4071, 53:17:0201002:83, 53:17:0201002:53, 53:17:0000000:62, 53:17:0201002:115, 53:17:0201101:58, 53:17:0201002:104, 53:17:0201002:50, 53:17:0201001:76

Утверждена

Администрации
Старорусского
муниципального района

Объект электросетевого хозяйства ВЛ-0,4 кВ нп Нехотицко, расположенный: Российская Федерация, Новгородская область, Старорусский муниципальный район, Великосельское сельское поселение, д. Нехотицко

Площадь испрашиваемого сервитута 13489 кв. м.

Выноска 8



Условные обозначения:

- - проектные границы публичного сервитута
- существующая граница земельных участков, сведения о которой в ЕГРН достаточны для определения ее местоположения
- - установленные границы административно-территориальных образований
- - существующее местоположение инженерного сооружения
- 290 - кадастровый номер земельного участка
- 53:17:0212127-номер кадастрового квартала
- - граница кадастрового квартала
- 1 - обозначение характерных точек границ публичного сервитута



Номер регистрации		Масштаб
ООО «КРТ Система»		1:2000
Кадастровый инженер	Подпись	Дата
Андреева О.В.		30.09.2020
		Лист 9
		Листов 17

Площадь публичного сервитута 13489 кв. м.			
Система координат МСК-53 зона 2			
Метод определения координат: метод спутниковых геодезических измерений			
Обозначение характерных точек границы	Координаты, м		Средняя квадратическая погрешность положения характерной точки (Mt), м
	X	Y	
1	515883,82	2180366,55	0,1
2	515882,01	2180336,71	0,1
3	515880,11	2180306,53	0,1
4	515878,11	2180274,04	0,1
5	515875,73	2180237,40	0,1
6	515873,26	2180198,53	0,1
7	515866,36	2180169,20	0,1
8	515891,45	2180176,56	0,1
9	515886,31	2180185,46	0,1
10	515889,77	2180187,46	0,1
11	515895,41	2180177,72	0,1
12	515928,82	2180187,40	0,1
13	515962,12	2180197,02	0,1
14	515991,53	2180214,25	0,1
15	516017,29	2180229,65	0,1
16	516043,86	2180245,25	0,1
17	516066,37	2180256,37	0,1
18	516092,63	2180269,45	0,1
19	516117,01	2180281,75	0,1
20	516145,12	2180296,02	0,1
21	516177,49	2180312,10	0,1
22	516203,48	2180337,17	0,1

23	516215,19	2180348,18	0,1
24	516217,93	2180345,26	0,1
25	516206,25	2180334,28	0,1
26	516180,05	2180309,01	0,1
27	516179,55	2180308,66	0,1
28	516146,91	2180292,44	0,1
29	516118,81	2180278,18	0,1
30	516094,43	2180265,87	0,1
31	516068,15	2180252,79	0,1
32	516045,70	2180241,70	0,1
33	516019,32	2180226,21	0,1
34	515995,18	2180211,77	0,1
35	516003,98	2180194,35	0,1
36	516000,42	2180192,55	0,1
37	515991,73	2180209,73	
38	515963,93	2180193,44	0,1
39	515963,48	2180193,25	0,1
40	515929,94	2180183,56	0,1
41	515895,02	2180173,44	0,1
42	515865,59	2180164,80	0,1
43	515864,79	2180137,68	0,1
44	515863,62	2180101,32	0,1
45	515862,56	2180064,87	0,1
46	515861,79	2180035,16	0,1
47	515861,27	2180009,98	0,1
48	515860,72	2179975,17	0,1
49	515860,75	2179945,26	0,1
50	515860,31	2179914,33	0,1
51	515873,15	2179922,51	0,1
52	515875,29	2179919,13	0,1
53	515860,31	2179909,59	0,1
54	515861,82	2179877,91	0,1
55	515866,51	2179843,96	0,1

56	515896,76	2179848,90	0,1
57	515897,40	2179844,96	0,1
58	515867,61	2179840,09	0,1
59	515880,80	2179807,93	0,1
60	515887,51	2179778,45	0,1
61	515883,61	2179777,57	0,1
62	515877,45	2179804,75	0,1
63	515851,03	2179798,41	0,1
64	515822,84	2179791,82	0,1
65	515774,33	2179780,38	0,1
66	515736,99	2179771,46	0,1
67	515702,72	2179763,41	0,1
68	515668,64	2179755,46	0,1
69	515673,60	2179744,84	0,1
70	515690,01	2179711,17	0,1
71	515705,16	2179694,36	0,1
72	515719,21	2179679,02	0,1
73	515716,25	2179676,32	0,1
74	515702,20	2179691,67	0,1
75	515686,85	2179708,70	0,1
76	515686,54	2179709,16	0,1
77	515669,99	2179743,10	0,1
78	515664,66	2179754,54	0,1
79	515627,80	2179746,22	0,1
80	515624,04	2179744,99	0,1
81	515618,51	2179744,22	0,1
82	515606,54	2179723,91	0,1
83	515595,97	2179706,05	0,1
84	515581,39	2179681,53	0,1
85	515580,45	2179680,71	0,1
86	515554,02	2179669,52	0,1
87	515524,48	2179656,92	0,1
88	515486,08	2179640,61	0,1

89	515450,72	2179625,49	0,1
90	515407,78	2179607,16	0,1
91	515367,96	2179590,03	0,1
92	515329,07	2179573,43	0,1
93	515288,30	2179555,60	0,1
94	515252,34	2179540,70	0,1
95	515250,08	2179541,22	0,1
96	515228,44	2179565,51	0,1
97	515231,42	2179568,17	0,1
98	515252,12	2179544,94	0,1
99	515284,94	2179558,54	0,1
100	515275,12	2179583,08	0,1
101	515259,05	2179624,87	0,1
102	515258,95	2179625,96	0,1
103	515265,12	2179658,84	0,1
104	515270,06	2179684,79	0,1
105	515273,52	2179684,79	0,1
106	515280,11	2179669,89	0,1
107	515276,45	2179668,27	0,1
108	515272,57	2179677,06	0,1
109	515269,06	2179658,10	0,1
110	515262,99	2179625,78	0,1
111	515278,84	2179584,55	0,1
112	515288,62	2179560,11	0,1
113	515327,49	2179577,11	0,1
114	515366,38	2179593,71	0,1
115	515406,20	2179610,84	0,1
116	515449,14	2179629,17	0,1
117	515484,51	2179644,29	0,1
118	515522,92	2179660,60	0,1
119	515552,46	2179673,20	0,1
120	515578,29	2179684,14	0,1
121	515592,53	2179708,09	0,1

122	515603,10	2179725,95	0,1
123	515615,56	2179747,09	0,1
124	515617,02	2179748,05	0,1
125	515620,59	2179748,53	0,1
126	515620,09	2179750,00	0,1
127	515617,72	2179777,22	0,1
128	515615,51	2179799,27	0,1
129	515592,36	2179828,05	0,1
130	515566,52	2179860,23	0,1
131	515543,88	2179888,55	0,1
132	515522,93	2179915,23	0,1
133	515500,59	2179943,44	0,1
134	515485,58	2179964,43	0,1
135	515452,35	2179948,38	0,1
136	515428,13	2179922,13	0,1
137	515401,53	2179893,15	0,1
138	515374,74	2179864,21	0,1
139	515349,09	2179836,28	0,1
140	515321,81	2179806,37	0,1
141	515289,53	2179771,30	0,1
142	515261,52	2179741,56	0,1
143	515258,60	2179744,30	0,1
144	515286,61	2179774,03	0,1
145	515318,87	2179809,07	0,1
146	515346,14	2179838,98	0,1
147	515371,80	2179866,93	0,1
148	515398,59	2179895,86	0,1
149	515425,19	2179924,83	0,1
150	515449,67	2179951,38	0,1
151	515450,27	2179951,82	0,1
152	515476,20	2179964,34	0,1
153	515459,53	2179963,32	0,1
154	515417,79	2179937,11	0,1

155	515394,94	2179910,4	0,1
156	515365,07	2179877,17	0,1
157	515340,84	2179850,43	0,1
158	515311,83	2179817,71	0,1
159	515285,84	2179788,31	0,1
160	515258,5	2179757,89	0,1
161	515231,24	2179720,87	0,1
162	515205,67	2179686,15	0,1
163	515181,24	2179653,4	0,1
164	515156,66	2179621,74	0,1
165	515153,5	2179624,2	0,1
166	515178,05	2179655,81	0,1
167	515202,46	2179688,54	0,1
168	515228,02	2179723,25	0,1
169	515255,34	2179760,34	0,1
170	515282,86	2179790,98	0,1
171	515308,83	2179820,36	0,1
172	515337,85	2179853,1	0,1
173	515362,11	2179879,85	0,1
174	515391,92	2179913,02	0,1
175	515414,95	2179939,94	0,1
176	515415,41	2179940,33	0,1
177	515457,84	2179966,97	0,1
178	515458,78	2179967,28	0,1
179	515485,71	2179968,93	0,1
180	515523,62	2179987,22	0,1
181	515557,59	2180002,96	0,1
182	515534,11	2180026,66	0,1
183	515536,95	2180029,48	0,1
184	515561,44	2180004,75	0,1
185	515595,71	2180021,01	0,1
186	515634,92	2180039,74	0,1
187	515676,7	2180059,48	0,1

188	515690,09	2180080,35	0,1
189	515693,45	2180078,19	0,1
190	515679,75	2180056,84	0,1
191	515678,92	2180056,11	0,1
192	515636,64	2180036,13	0,1
193	515597,43	2180017,39	0,1
194	515561,88	2180000,53	0,1
195	515525,31	2179983,6	0,1
196	515489,24	2179966,19	0,1
197	515503,76	2179945,88	0,1
198	515526,07	2179917,7	0,1
199	515547,02	2179891,02	0,1
200	515569,64	2179862,73	0,1
201	515595,48	2179830,55	0,1
202	515619	2179801,31	0,1
203	515619,43	2179800,26	0,1
204	515621,7	2179777,61	0,1
205	515624,05	2179750,65	0,1
206	515624,57	2179749,37	0,1
207	515626,83	2179750,1	0,1
208	515665,34	2179758,8	0,1
209	515701,81	2179767,31	0,1
210	515736,07	2179775,36	0,1
211	515773,41	2179784,28	0,1
212	515821,92	2179795,72	0,1
213	515850,11	2179802,31	0,1
214	515876,21	2179808,57	0,1
215	515862,83	2179841,39	0,1
216	515857,83	2179877,63	0,1
217	515856,26	2179910,55	0,1
218	515856,75	2179945,3	0,1
219	515856,72	2179975,18	0,1
220	515857,27	2180010,06	0,1

221	515857,79	2180035,25	0,1
222	515858,56	2180064,98	0,1
223	515859,62	2180101,44	0,1
224	515860,79	2180137,8	0,1
225	515861,63	2180166,37	0,1
226	515869,32	2180199,28	0,1
227	515871,73	2180237,66	0,1
228	515874,11	2180274,29	0,1
229	515876,11	2180306,77	0,1
230	515878,01	2180336,96	0,1
231	515879,82	2180366,79	0,1
1	515883,82	2180366,55	0,1