

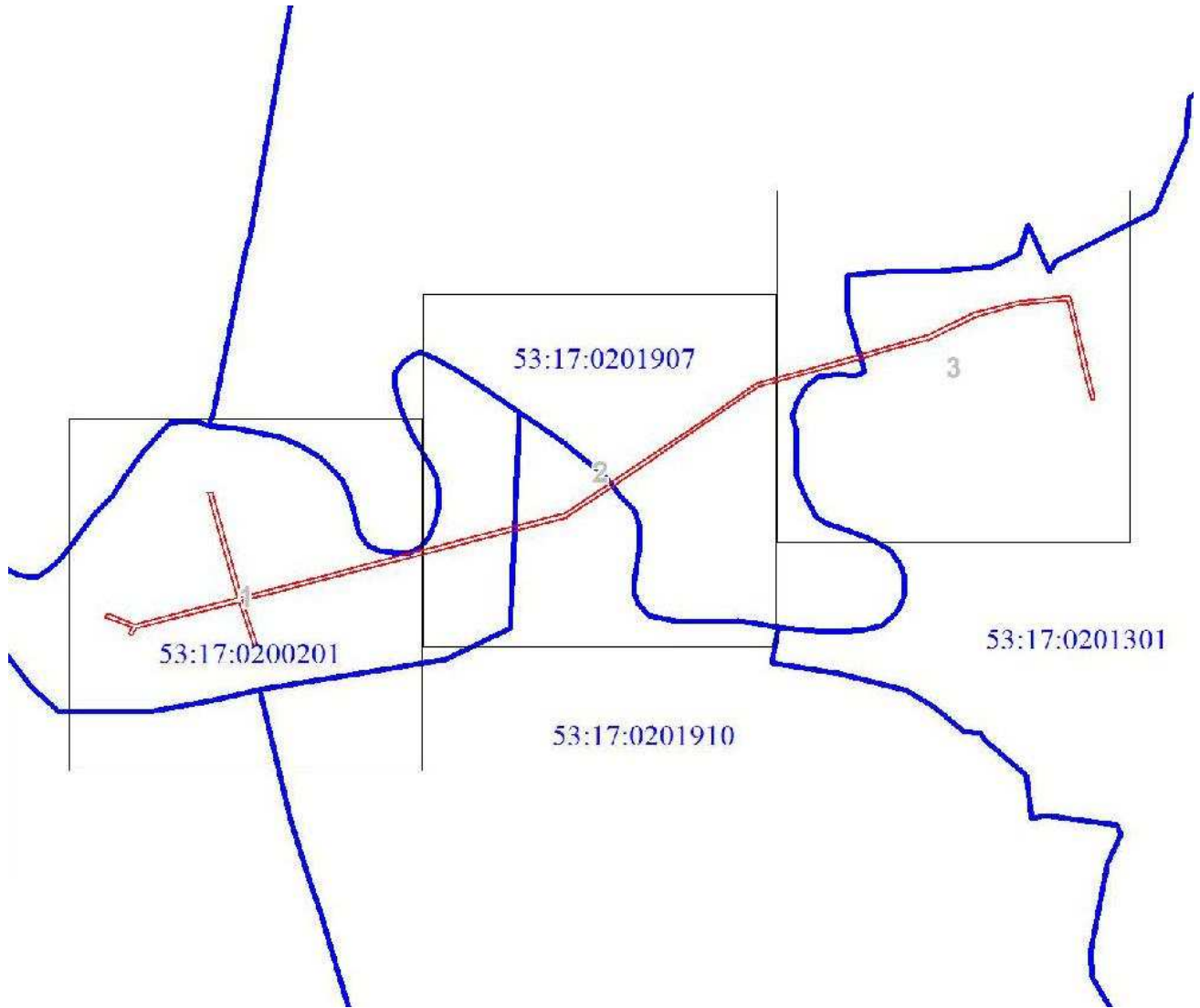
Схема расположения границ публичного сервитута для размещения ВЛ-0,4кВ нп Гачки в кадастровом квартале 53:17:0200201, 53:17:0201907, 53:17:0201910, 53:17:0201301 и на земельных участках с кадастровыми номерами 53:17:0200201:4, 53:17:0200201:26, 53:17:0200201:30, 53:17:0201910:3

Утверждена

Администрации
Старорусского муниципального района

Объект электросетевого хозяйства ВЛ-0,4кВ нп Гачки, расположенный: Российская Федерация, Новгородская область, Старорусский муниципальный район, Великосельское сельское поселение, д. Гачки

Площадь испрашиваемого сервитута 4997 кв. м.



Условные обозначения:

- - проектные границы публичного сервитута
- - существующая граница земельных участков, сведения о которой в ЕГРН достаточны для определения ее местоположения
- - установленные границы административно-территориальных образований
- - существующее местооположение инженерного сооружения
- :290** - кадастровый номер земельного участка
- 53:17:0212127**-номер кадастрового квартала
- - граница кадастрового квартала
- 1 - обозначение характерных точек границ публичного сервитута

Номер регистрации			Масштаб 1:2000
ООО «КРТ Система»			
Кадастровый инженер	Подпись	Дата	Лист 1
Андреева О.В.		30.09.2020	Листов 7

Схема расположения границ публичного сервитута для размещения ВЛ-0,4кВ нп Гачки в кадастровом квартале 53:17:0200201, 53:17:0201907, 53:17:0201910, 53:17:0201301 и на земельных участках с кадастровыми номерами 53:17:0200201:4, 53:17:0200201:26, 53:17:0200201:30, 53:17:0201910:3

Утверждена

Администрации
Старорусского муниципального района

Объект электросетевого хозяйства ВЛ-0,4кВ нп Гачки, расположенный: Российская Федерация, Новгородская область, Старорусский муниципальный район, Великосельское сельское поселение, д. Гачки

Площадь испрашиваемого сервитута 4997 кв. м.

Выноска 1



Условные обозначения:

- - проектные границы публичного сервитута
- - существующая граница земельных участков, сведения о которой в ЕГРН достаточны для определения ее местоположения
- - установленные границы административно-территориальных образований
- - существующее местоположение инженерного сооружения
- - кадастровый номер земельного участка
- 53:17:0212127-номер кадастрового квартала
- - граница кадастрового квартала
- 1 - обозначение характерных точек границ публичного сервитута

Номер регистрации			Масштаб 1:2000
ООО «КРТ Система»			
Кадастровый инженер	Подпись	Дата	Лист 2
Андреева О.В.		30.09.2020	Листов 7



Схема расположения границ публичного сервитута для размещения ВЛ-0,4кВ нп Гачки в кадастровом квартале 53:17:0200201, 53:17:0201907, 53:17:0201910, 53:17:0201301 и на земельных участках с кадастровыми номерами 53:17:0200201:4, 53:17:0200201:26, 53:17:0200201:30, 53:17:0201910:3

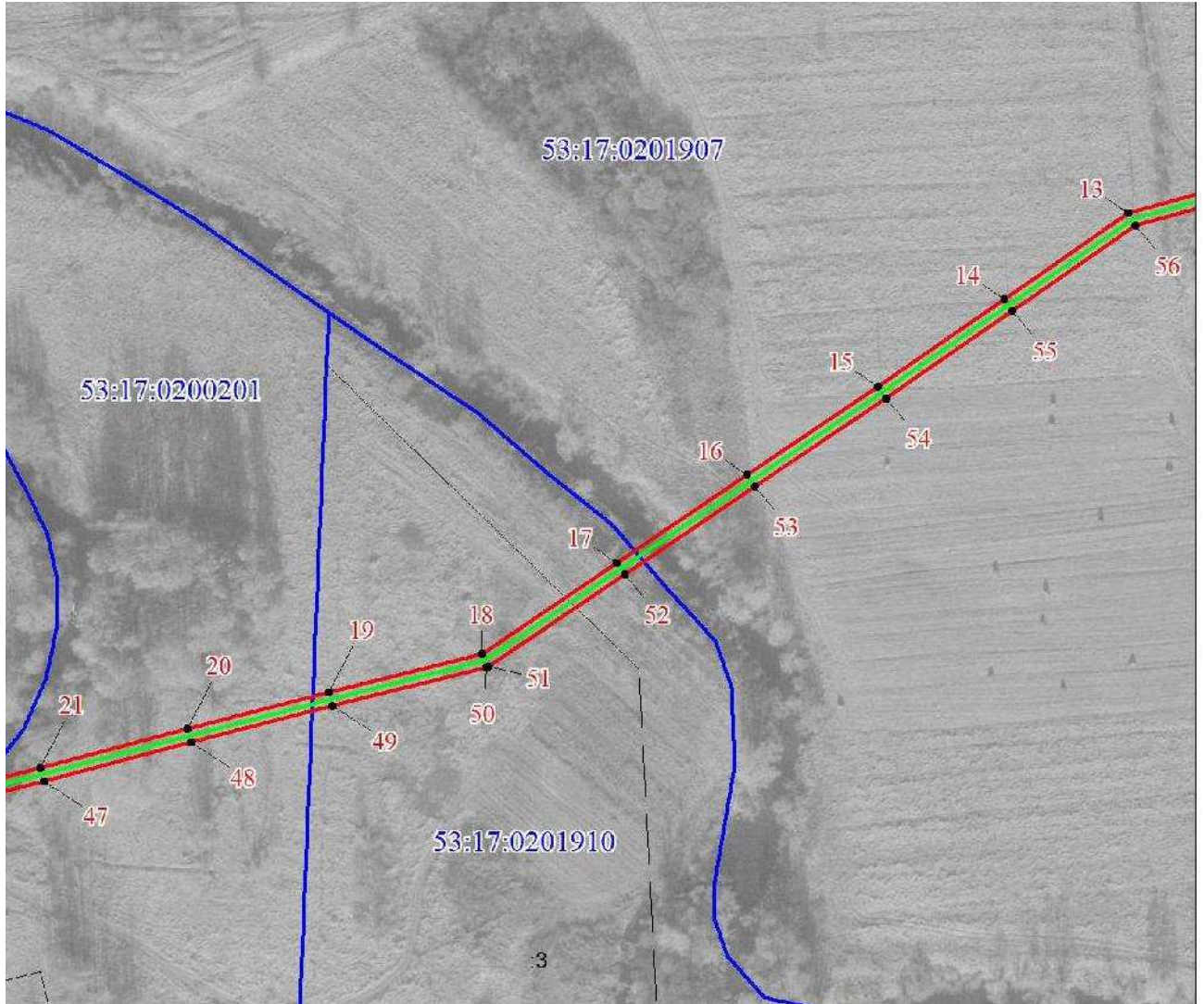
Утверждена

Администрации
Старорусского муниципального района

Объект электросетевого хозяйства ВЛ-0,4кВ нп Гачки, расположенный: Российская Федерация, Новгородская область, Старорусский муниципальный район, Великосельское сельское поселение, д. Гачки

Площадь испрашиваемого сервитута 4997 кв. м.

Выноска 2



Условные обозначения:

- - проектные границы публичного сервитута
- - существующая граница земельных участков, сведения о которой в ЕГРН достаточны для определения ее местоположения
- - установленные границы административно-территориальных образований
- - существующее местоположение инженерного сооружения
- - кадастровый номер земельного участка
- 53:17:0212127 - номер кадастрового квартала
- - граница кадастрового квартала
- 1 - обозначение характерных точек границ публичного сервитута



Номер регистрации		Масштаб
ООО «КРТ Система»		1:2000
Кадастровый инженер	Подпись	Дата
Андреева О.В.		30.09.2020
		Лист 3
		Листов 7

Схема расположения границ публичного сервитута для размещения ВЛ-0,4кВ нп Гачки в кадастровом квартале 53:17:0200201, 53:17:0201907, 53:17:0201910, 53:17:0201301 и на земельных участках с кадастровыми номерами 53:17:0200201:4, 53:17:0200201:26, 53:17:0200201:30, 53:17:0201910:3

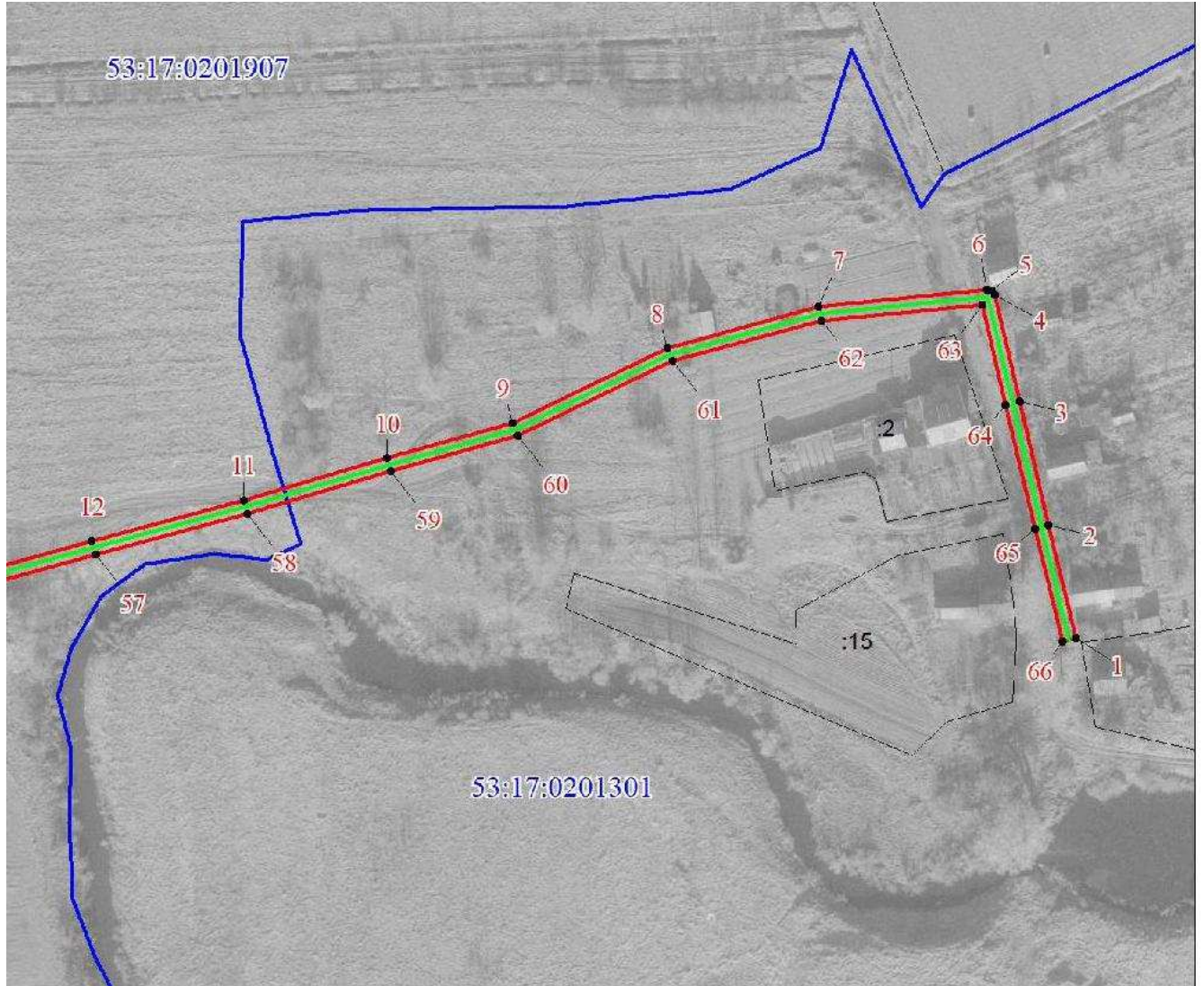
Утверждена

Администрации
Старорусского муниципального района

Объект электросетевого хозяйства ВЛ-0,4кВ нп Гачки, расположенный: Российская Федерация, Новгородская область, Старорусский муниципальный район, Великосельское сельское поселение, д. Гачки

Площадь испрашиваемого сервитута 4997 кв. м.

Выноска 3



Условные обозначения:

- - проектные границы публичного сервитута
- - существующая граница земельных участков, сведения о которой в ЕГРН достаточны для определения ее местоположения
- - установленные границы административно-территориальных образований
- - существующее местоположение инженерного сооружения
- 290 - кадастровый номер земельного участка
- 53:17:0212127 - номер кадастрового квартала
- - граница кадастрового квартала
- 1 - обозначение характерных точек границ публичного сервитута

Номер регистрации			Масштаб 1:2000
ООО «КРТ Система»			
Кадастровый инженер	Подпись	Дата	Лист 4
Андреева О.В.		30.09.2020	Листов 7

Площадь публичного сервитута 4997 кв. м.			
Система координат МСК-53 зона 2			
Метод определения координат: метод спутниковых геодезических измерений			
Обозначение характерных точек границы	Координаты, м		Средняя квадратическая погрешность положения характерной точки (M _t), м
	X	Y	
1	511401,77	2175786,95	0,1
2	511434,05	2175779,05	0,1
3	511469,27	2175770,82	0,1
4	511499,78	2175763,79	0,1
5	511501,06	2175762,84	0,1
6	511501,32	2175761,64	0,1
7	511496,50	2175713,60	0,1
8	511484,74	2175670,23	0,1
9	511463,38	2175626,18	0,1
10	511453,30	2175590,29	0,1
11	511441,24	2175549,34	0,1
12	511429,61	2175506,06	0,1
13	511417,32	2175461,79	0,1
14	511392,72	2175426,35	0,1
15	511367,90	2175390,30	0,1
16	511342,63	2175352,89	0,1
17	511317,60	2175315,88	0,1
18	511291,69	2175277,39	0,1
19	511280,68	2175233,77	0,1
20	511270,31	2175193,32	0,1
21	511259,18	2175151,39	0,1
22	511242,96	2175086,56	0,1
23	511231,43	2175042,98	0,1
24	511220,51	2175002,16	0,1
25	511211,48	2174966,64	0,1
26	511265,46	2174951,12	0,1
27	511313,01	2174938,05	0,1
28	511311,95	2174934,19	0,1
29	511264,37	2174947,27	0,1

30	511210,49	2174962,76	0,1
31	511199,27	2174918,52	0,1
32	511185,04	2174864,21	0,1
33	511195,60	2174836,78	0,1
34	511191,86	2174835,34	0,1
35	511181,91	2174861,21	0,1
36	511176,29	2174858,05	0,1
37	511174,33	2174861,53	0,1
38	511181,22	2174865,42	0,1
39	511195,40	2174919,53	0,1
40	511206,66	2174963,93	0,1
41	511164,51	2174977,71	0,1
42	511165,75	2174981,51	0,1
43	511207,65	2174967,82	0,1
44	511216,64	2175003,18	0,1
45	511227,57	2175044,01	0,1
46	511239,09	2175087,57	0,1
47	511255,31	2175152,40	0,1
48	511266,44	2175194,33	0,1
49	511276,80	2175234,75	0,1
50	511287,90	2175278,71	0,1
51	511288,18	2175279,34	0,1
52	511314,28	2175318,12	0,1
53	511339,31	2175355,13	0,1
54	511364,59	2175392,55	0,1
55	511389,42	2175428,62	0,1
56	511413,84	2175463,79	0,1
57	511425,75	2175507,11	0,1
58	511437,38	2175550,40	0,1
59	511449,46	2175591,41	0,1
60	511459,70	2175627,76	0,1
61	511481,06	2175671,80	0,1
62	511492,54	2175714,16	0,1
63	511497,16	2175760,29	0,1

64	511468,37	2175766,92	0,1
65	511433,13	2175775,15	0,1
66	511400,81	2175783,07	0,1
1	511401,77	2175786,95	0,1