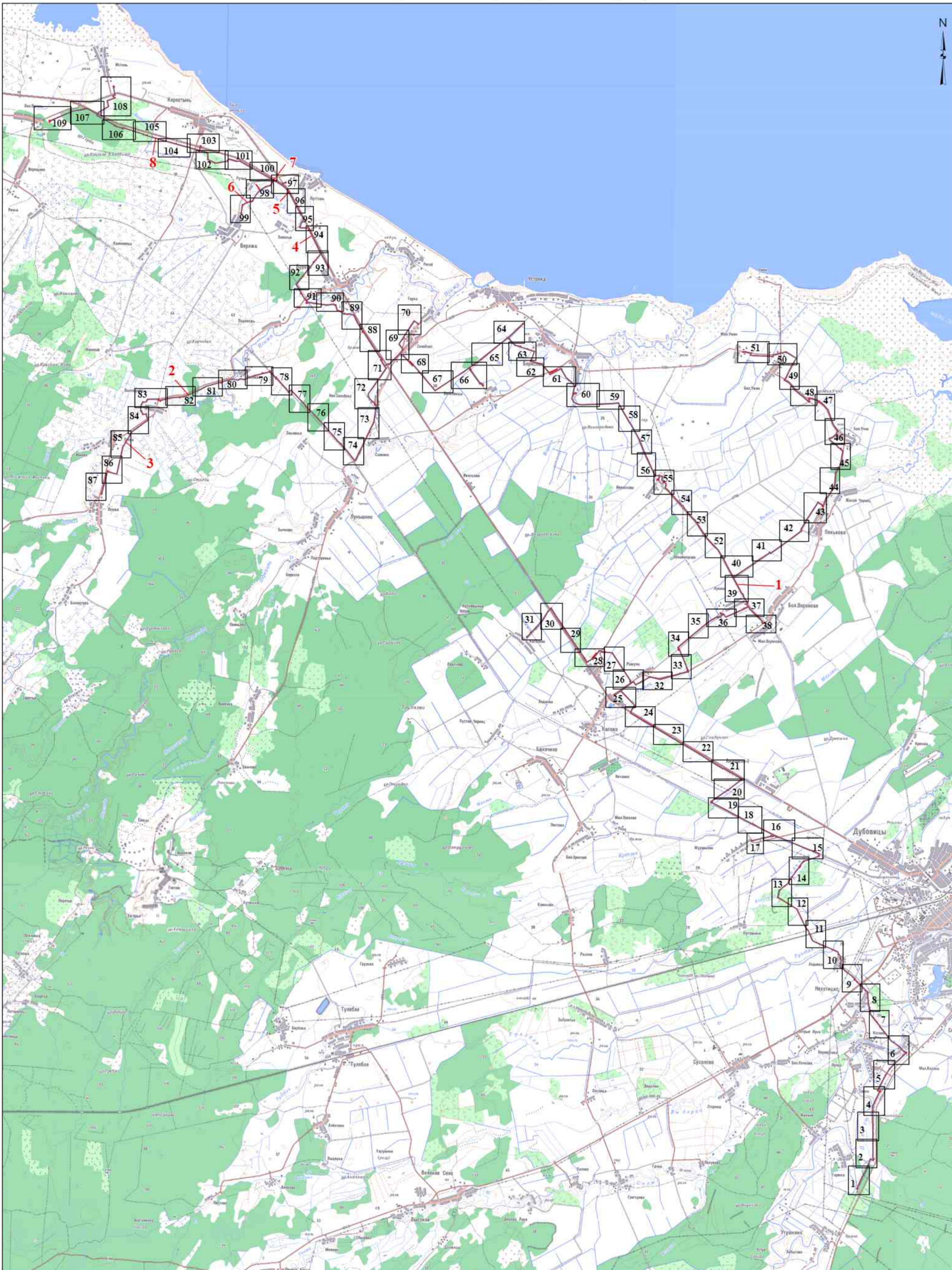




Схема расположения границ публичного сервитута



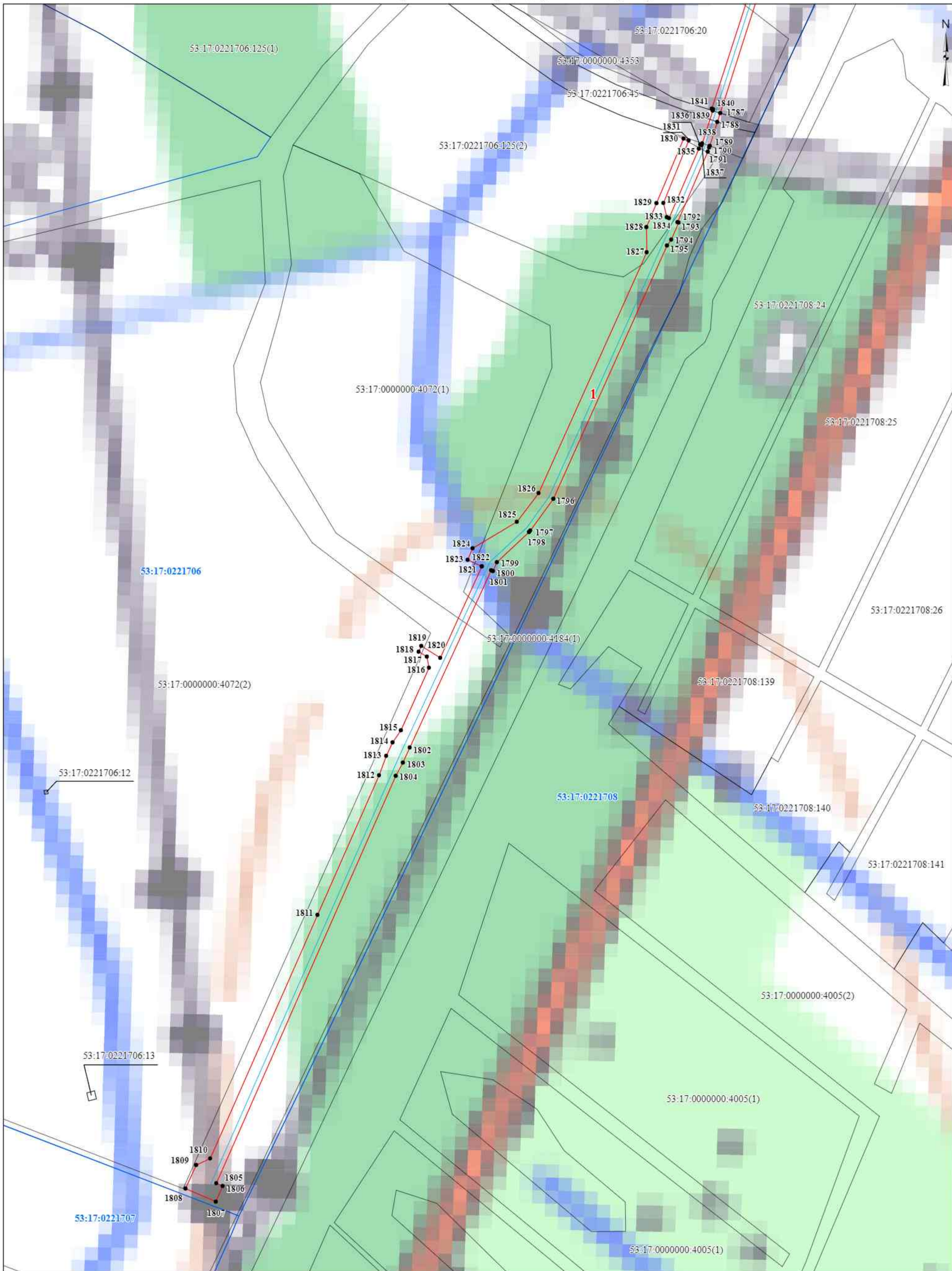
Условные обозначения:

-  - проектные границы публичного сервитута
-  - проектное местоположение инженерного сооружения (газопровода)
- 1** - номер контура публичного сервитута

Масштаб 1:65 000



# Схема расположения границ публичного сервитута



**Условные обозначения:**

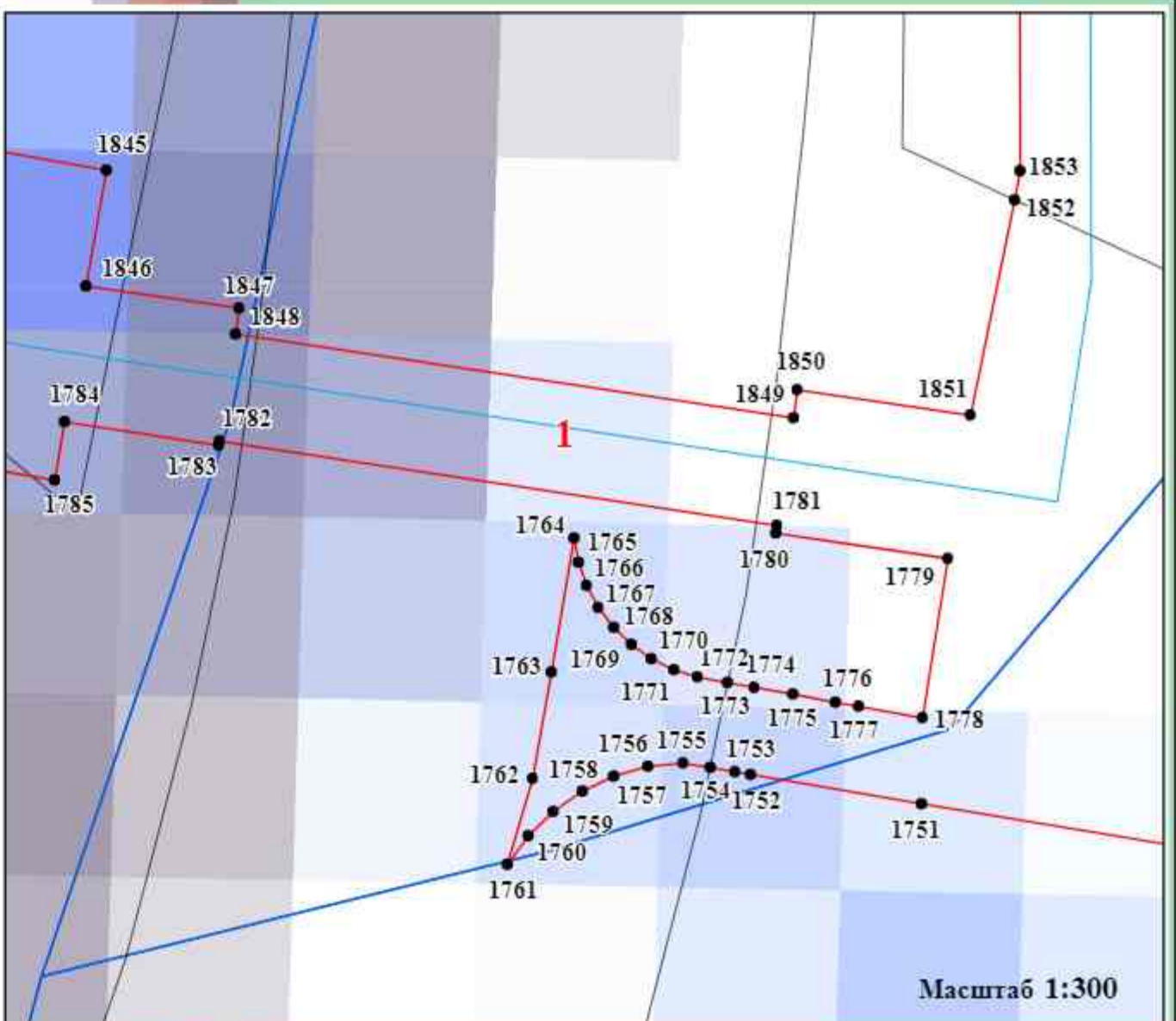
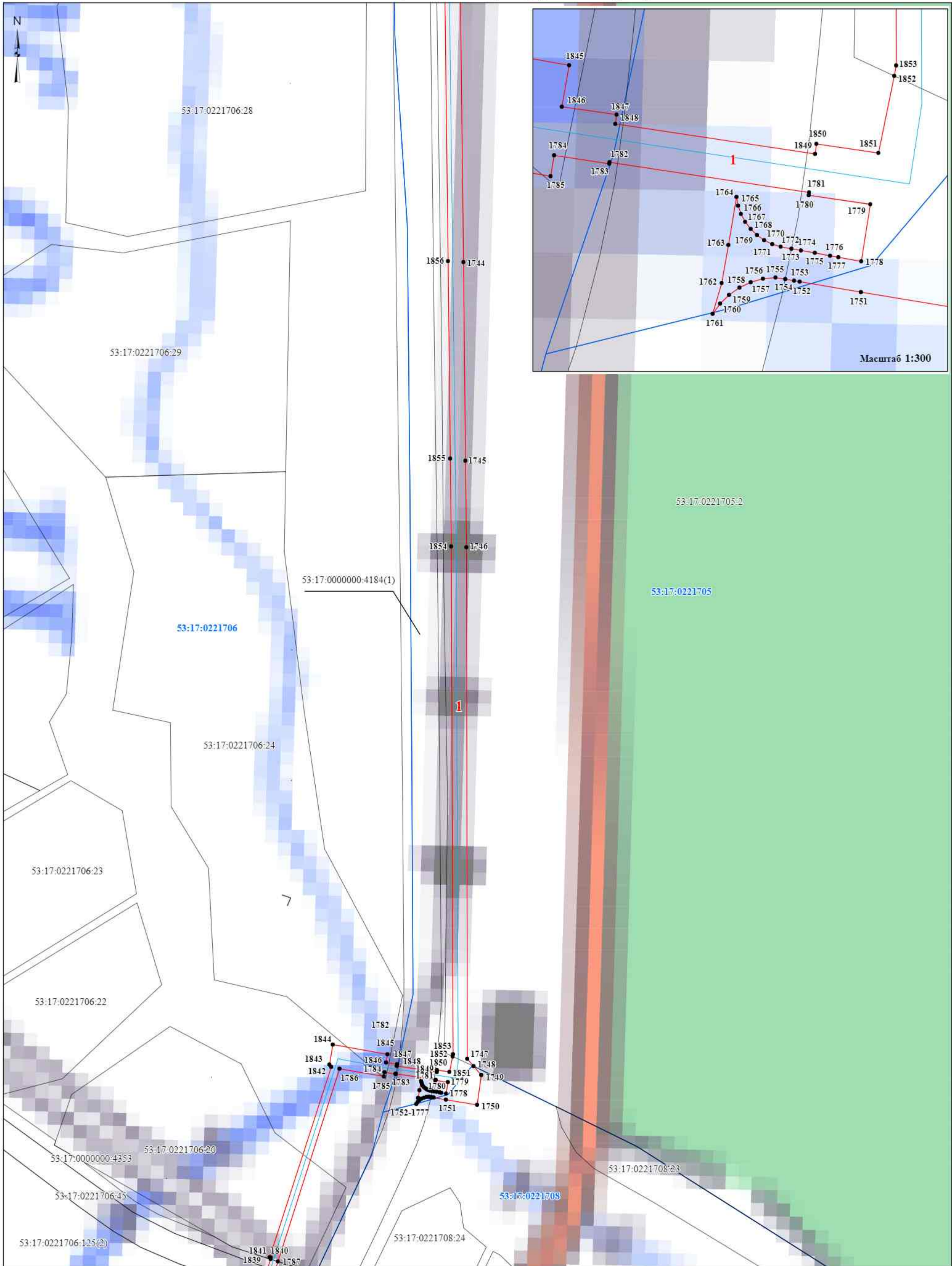
- проектные границы публичного сервитута
- граница земельного участка, сведения о котором содержатся в ЕИРН
- граница кадастрового квартала
- проектное местоположение инженерного сооружения (газопровода)

- 53:17:0221706** - номер кадастрового квартала
- 53:17:0221708:140** - кадастровый номер земельного участка
- 1** - характерная точка проектной границы публичного сервитута
- 1** - номер контура публичного сервитута

Масштаб 1:1 500



Схема расположения границ публичного сервитута



Условные обозначения:

- - проектные границы публичного сервитута
- граница земельного участка, сведения о котором содержатся в ЕГРН
- граница кадастрового квартала
- - проектное местоположение инженерного сооружения (газопровода)

- 53:17:0221706 - номер кадастрового квартала
- 53:17:0221705:2 - кадастровый номер земельного участка
- 1 - характерная точка проектной границы публичного сервитута
- 1 - номер контура публичного сервитута

Масштаб 1:1 500



# Схема расположения границ публичного сервитута



**Условные обозначения:**

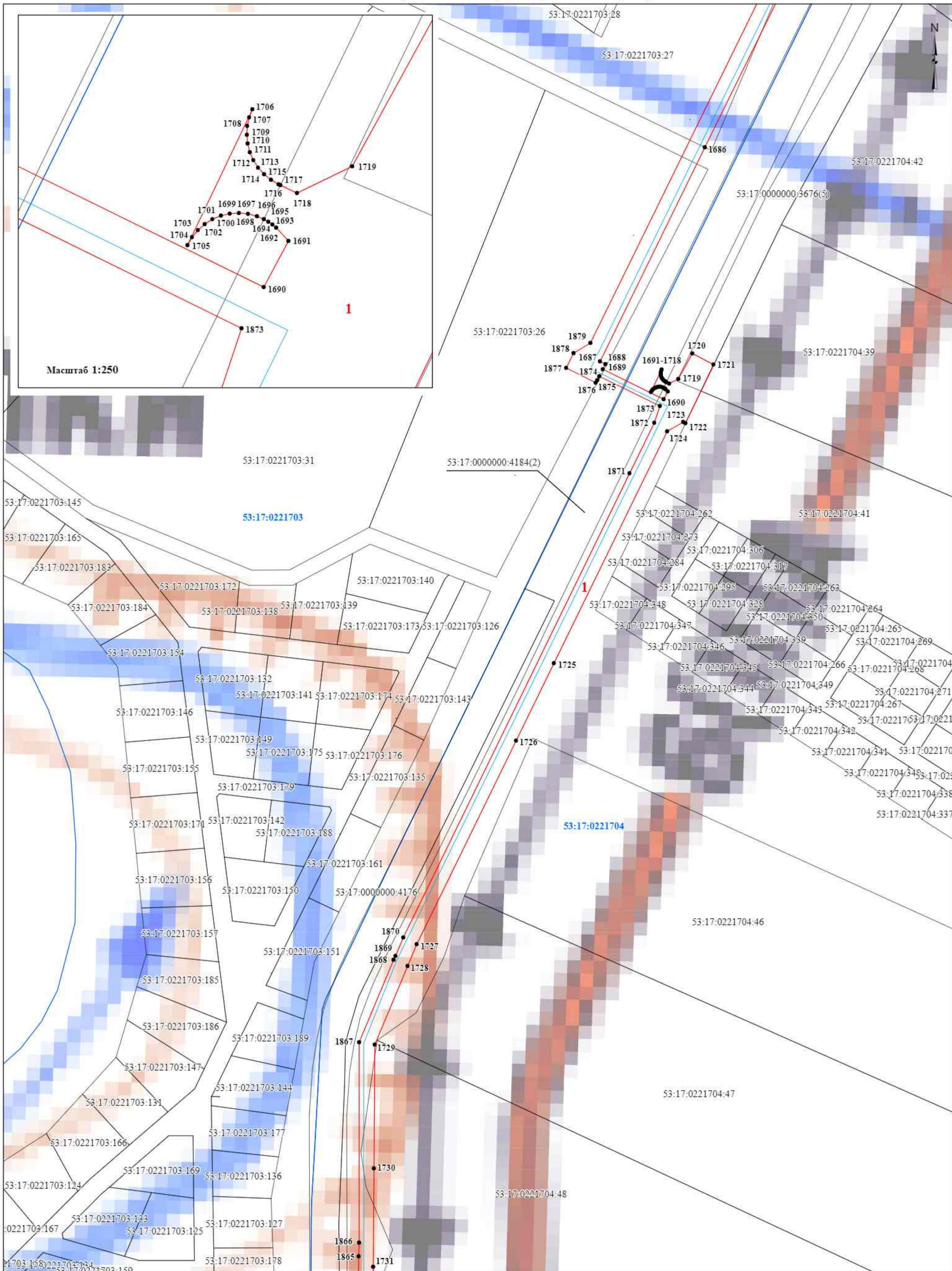
- проектные границы публичного сервитута
- граница земельного участка, сведения о котором содержатся в ЕИРН
- граница кадастрового квартала
- проектное местоположение инженерного сооружения (газопровода)

- 53:17:0221706 - номер кадастрового квартала
- 53:17:0221705:2 - кадастровый номер земельного участка
- 1 - характерная точка проектной границы публичного сервитута
- 1 - номер контура публичного сервитута

Масштаб 1:1 500



# Схема расположения границ публичного сервитута



Масштаб 1:250

**Условные обозначения:**

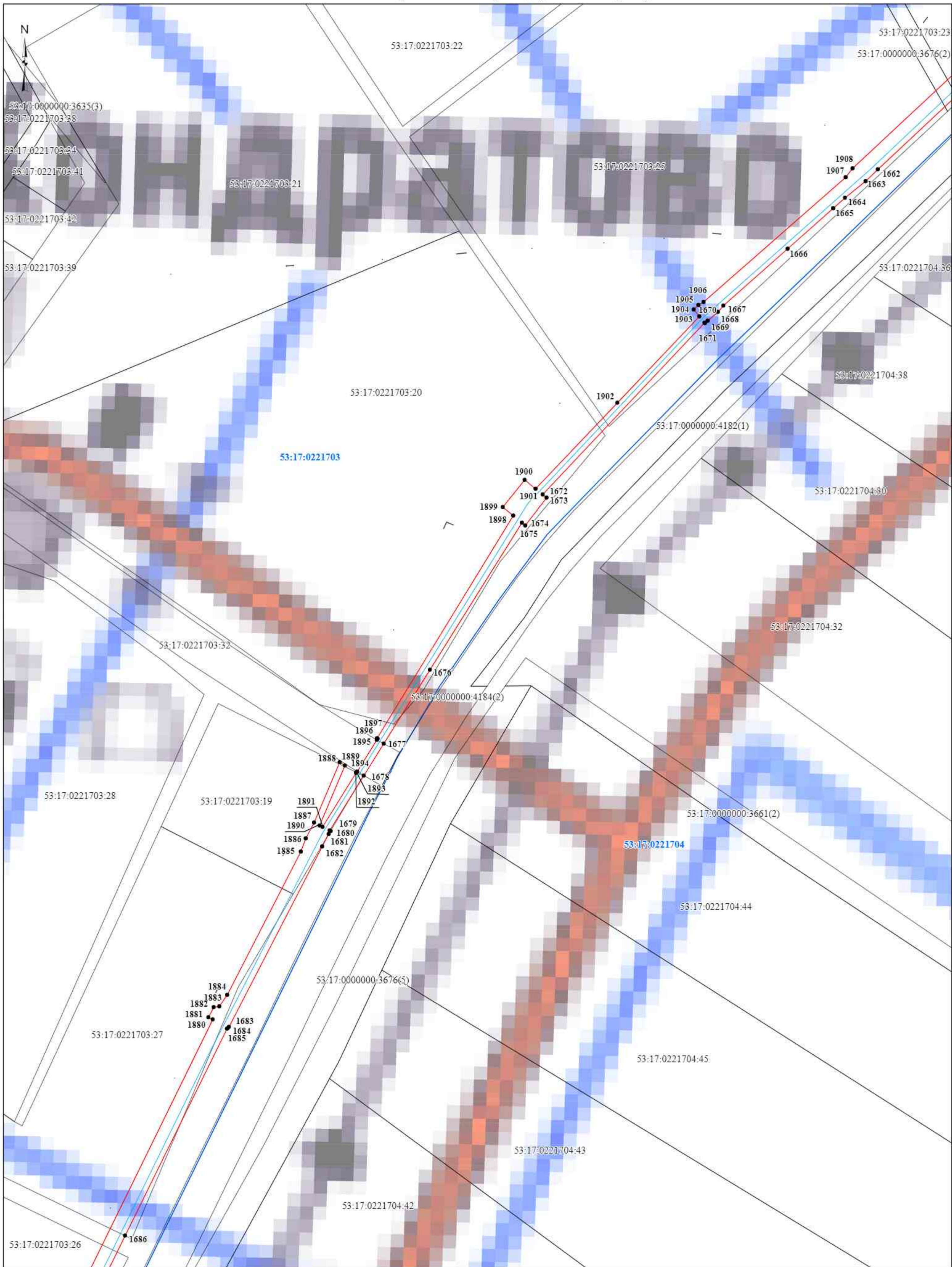
- - проектные границы публичного сервитута
- граница земельного участка, сведения о котором содержатся в ЕГРН
- граница кадастрового квартала
- - проектное местоположение инженерного сооружения (газопровода)

- 53:17:0221704 - номер кадастрового квартала
- 53:17:0221704:41 - кадастровый номер земельного участка
- 1 - характерная точка проектной границы публичного сервитута
- 1 - номер контура публичного сервитута

Масштаб 1:1500



# Схема расположения границ публичного сервитута



**Условные обозначения:**

- - проектные границы публичного сервитута
- граница земельного участка, сведения о котором содержатся в ЕГРН
- - граница кадастрового квартала
- - проектное местоположение инженерного сооружения (газопровода)

53:17:0221704 - номер кадастрового квартала

53:17:0221704:41 - кадастровый номер земельного участка

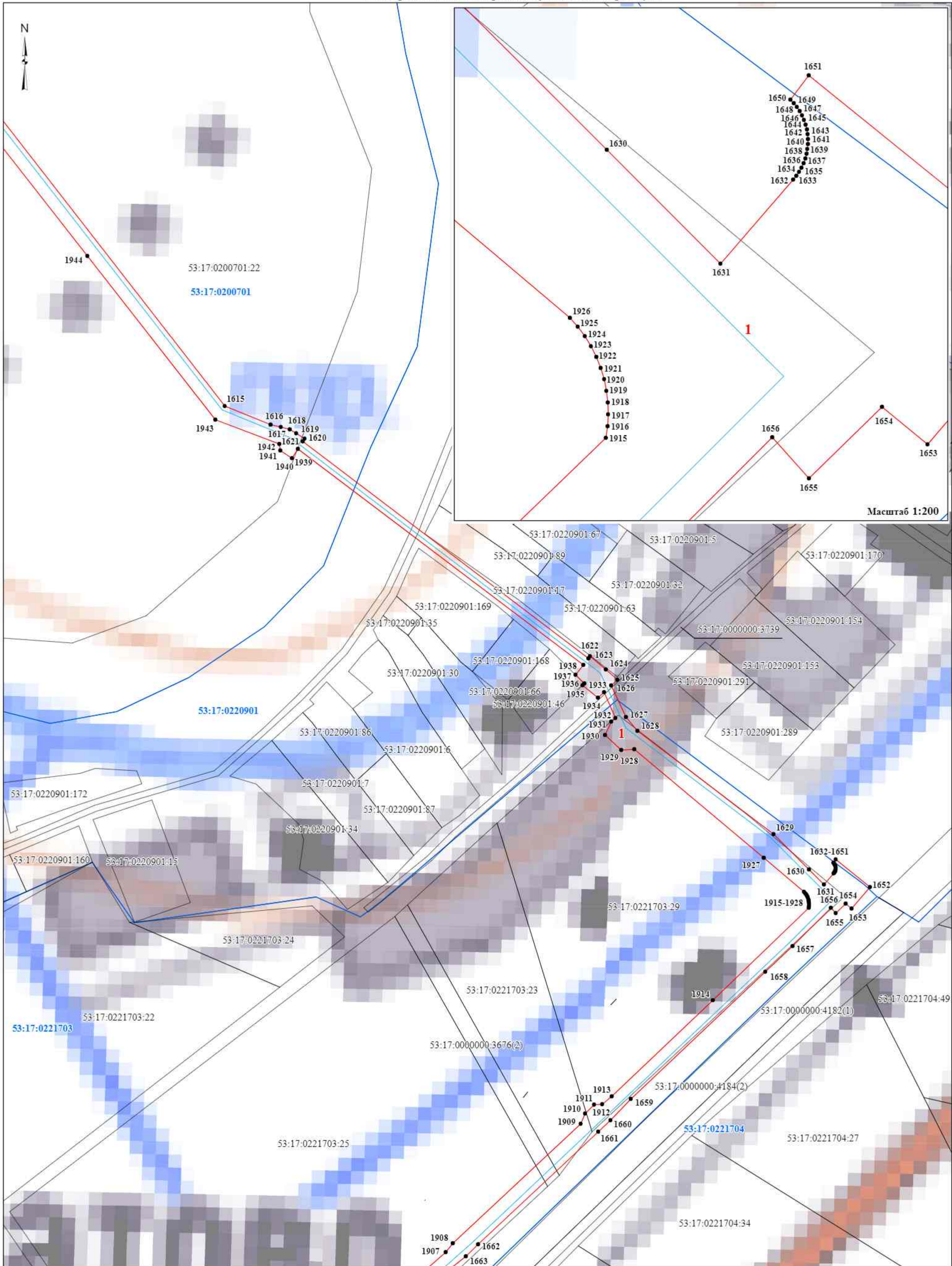
● 1 - характерная точка проектной границы публичного сервитута

1 - номер контура публичного сервитута

Масштаб 1:1 500



# Схема расположения границ публичного сервитута



**Условные обозначения:**

- - проектные границы публичного сервитута
- граница земельного участка, сведения о котором содержатся в ЕИРН
- граница кадастрового квартала
- - проектное местоположение инженерного сооружения (газопровода)

53:17:0200701 - номер кадастрового квартала

53:17:0200701:22 - кадастровый номер земельного участка

● 1 - характерная точка проектной границы публичного сервитута

1 - номер контура публичного сервитута

Масштаб 1:1 500



Схема расположения границ публичного сервитута



Условные обозначения:

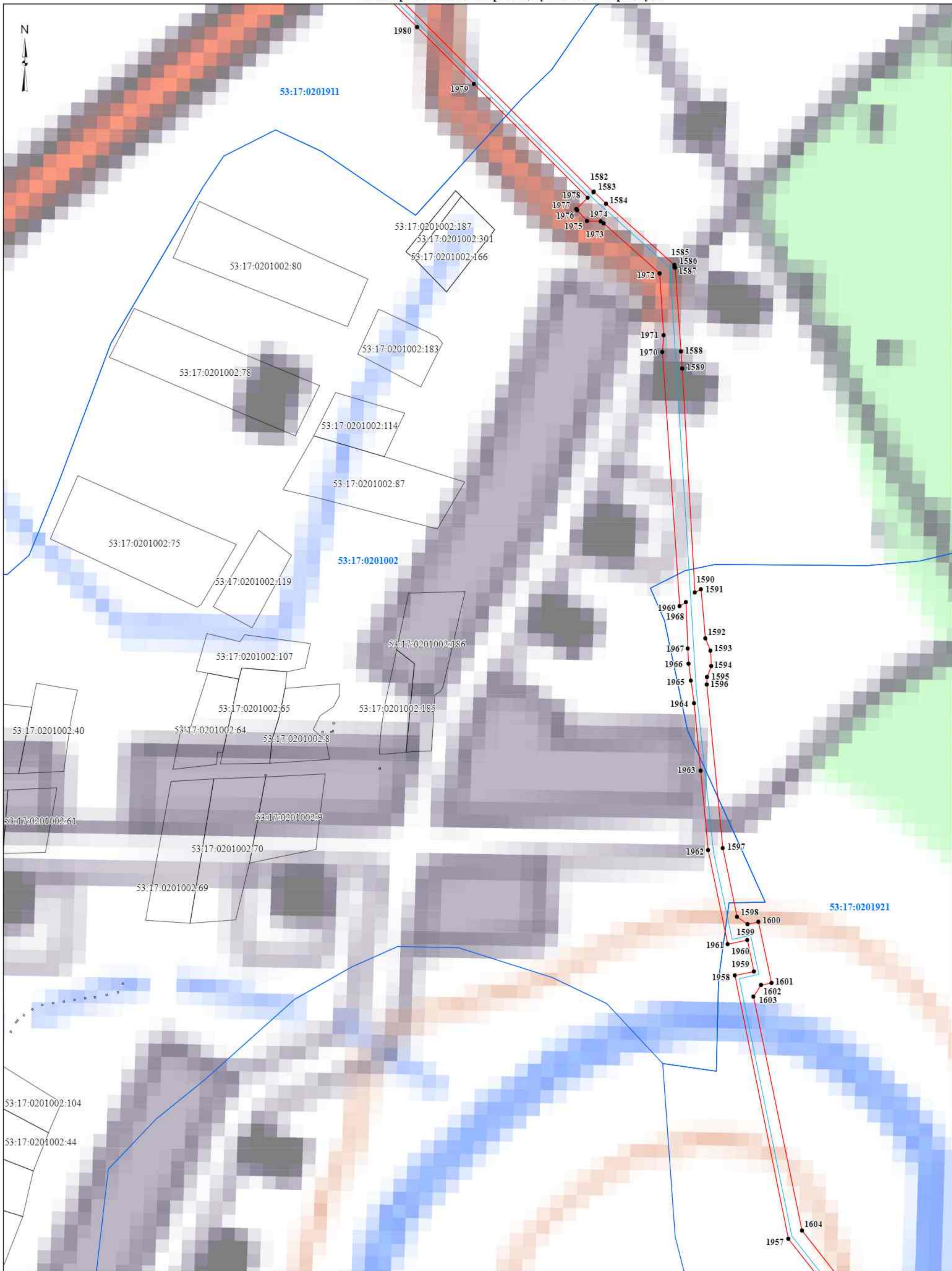
- проектные границы публичного сервитута
- граница земельного участка, сведения о котором содержатся в ЕГРН
- граница кадастрового квартала
- проектное местоположение инженерного сооружения (газопровода)

- 53:17:0200701 - номер кадастрового квартала
- 53:17:0200701:22 - кадастровый номер земельного участка
- 1 - характерная точка проектной границы публичного сервитута
- 1 - номер контура публичного сервитута

Масштаб 1:1 500



# Схема расположения границ публичного сервитута



**Условные обозначения:**

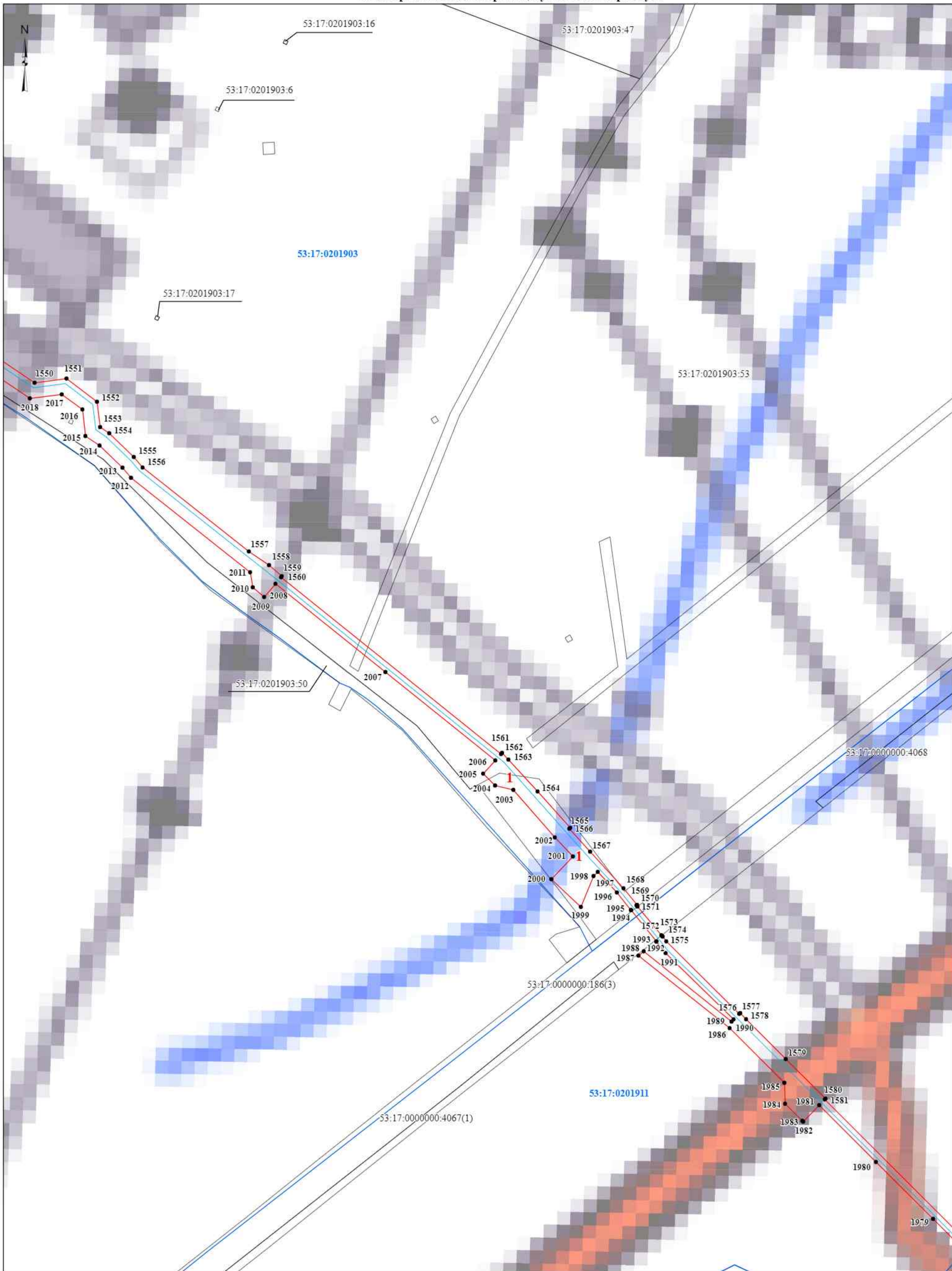
- проектные границы публичного сервитута
- граница земельного участка, сведения о котором содержатся в ЕГРН
- граница кадастрового квартала
- проектное местоположение инженерного сооружения (газопровода)

- 53:17:0201002 - номер кадастрового квартала
- 53:17:0201002:87 - кадастровый номер земельного участка
- 1 - характерная точка проектной границы публичного сервитута
- 1 - номер контура публичного сервитута

Масштаб 1:1 500



# Схема расположения границ публичного сервитута



**Условные обозначения:**

- - проектные границы публичного сервитута
- граница земельного участка, сведения о котором содержатся в ЕГРН
- - граница кадастрового квартала
- - проектное местоположение инженерного сооружения (газопровода)

53:17:0201002 - номер кадастрового квартала

53:17:0201002:87 - кадастровый номер земельного участка

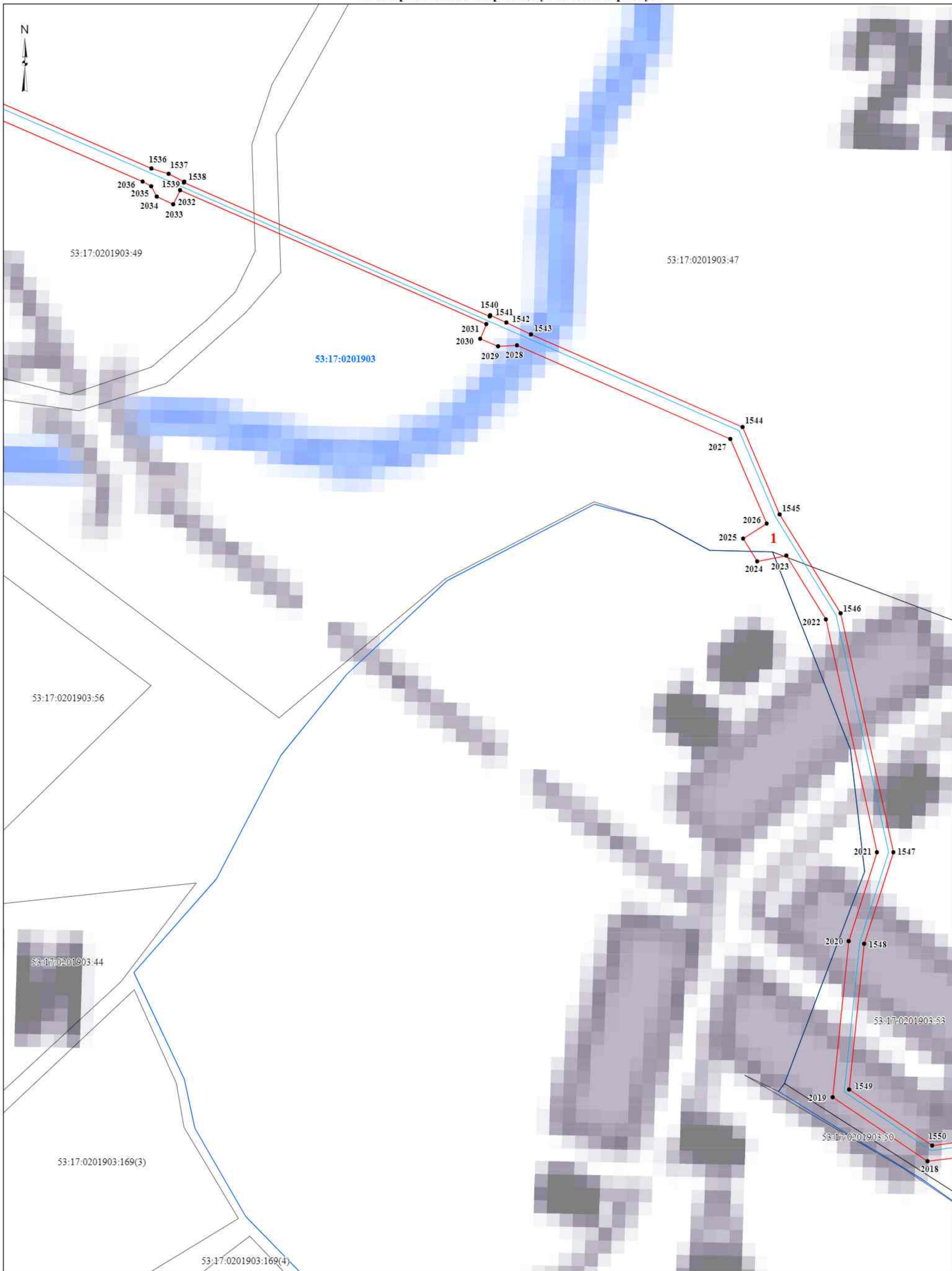
● 1 - характерная точка проектной границы публичного сервитута

1 - номер контура публичного сервитута

Масштаб 1:1 500



# Схема расположения границ публичного сервитута



**Условные обозначения:**

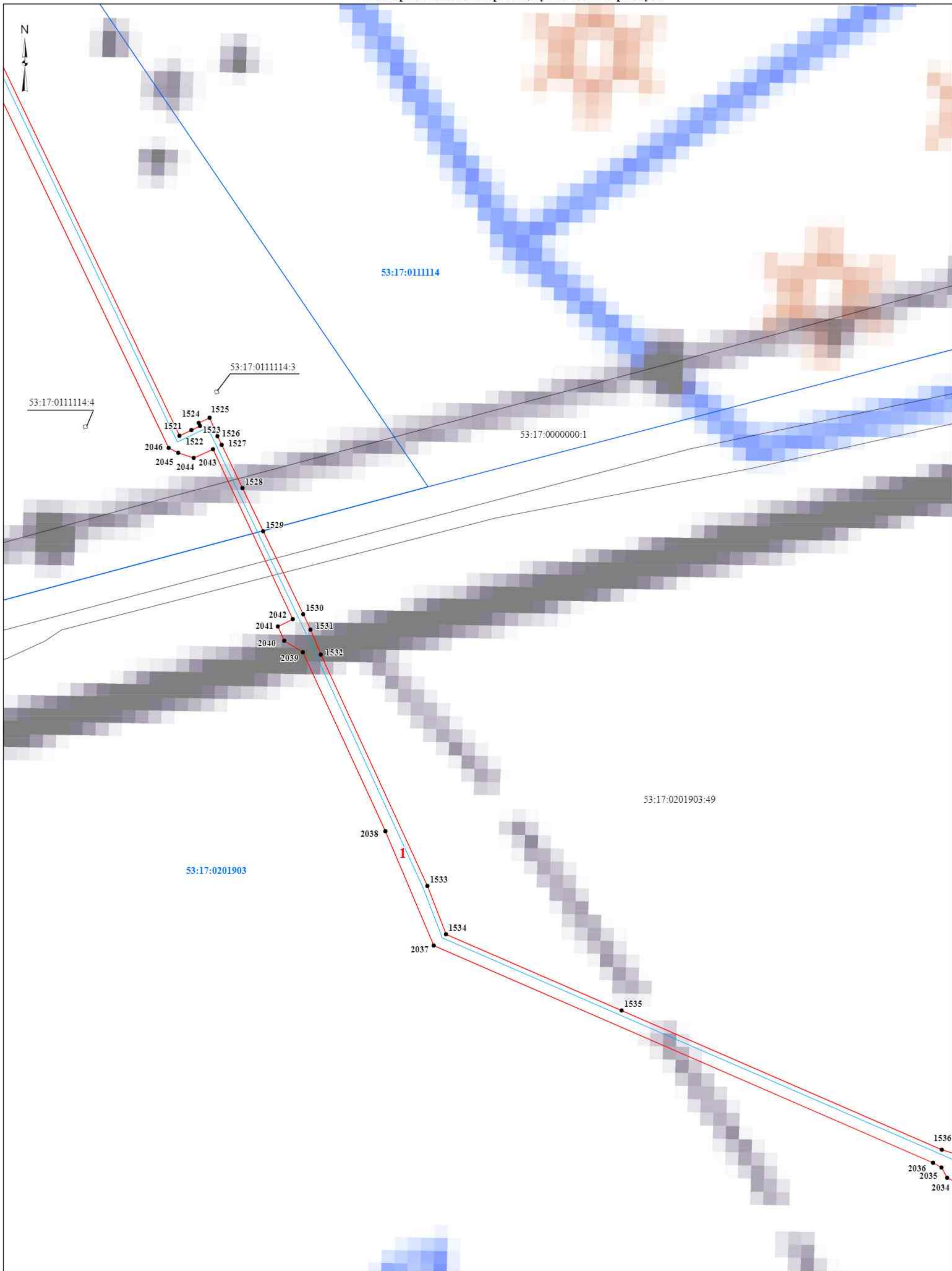
- проектные границы публичного сервитута
- граница земельного участка, сведения о котором содержатся в ЕГРН
- граница кадастрового квартала
- проектное местоположение инженерного сооружения (газопровода)

- 53:17:0201903 - номер кадастрового квартала
- 53:17:0201903:47 - кадастровый номер земельного участка
- 1 - характеристическая точка проектной границы публичного сервитута
- 1 - номер контура публичного сервитута

Масштаб 1:1 500



# Схема расположения границ публичного сервитута



**Условные обозначения:**

- - проектные границы публичного сервитута
- граница земельного участка, сведения о котором содержатся в ЕГРН
- - граница кадастрового квартала
- - проектное местоположение инженерного сооружения (газопровода)

53:17:0201903 - номер кадастрового квартала

53:17:0201903:47 - кадастровый номер земельного участка

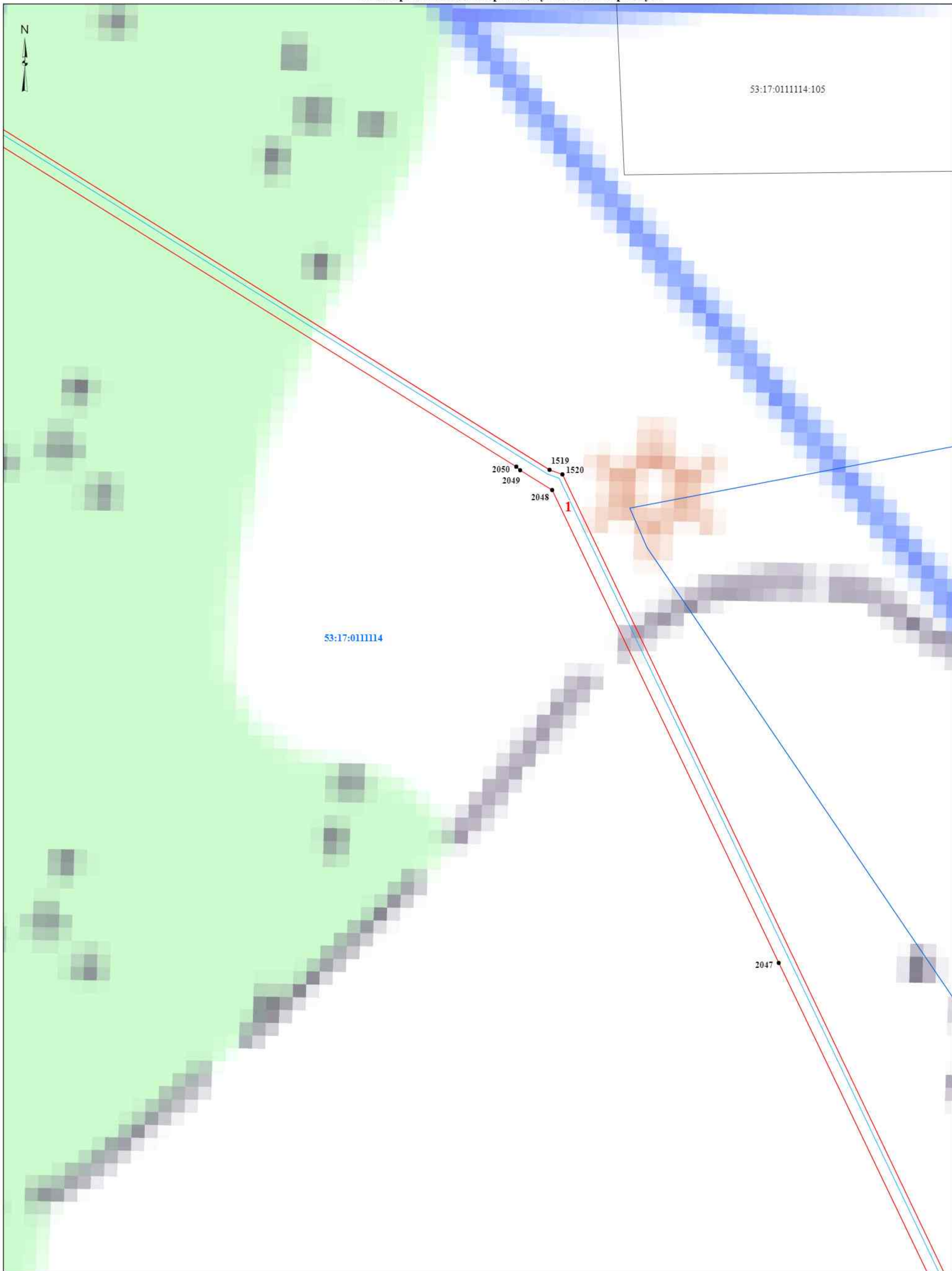
● 1 - характерная точка проектной границы публичного сервитута

1 - номер контура публичного сервитута

Масштаб 1:1 500



# Схема расположения границ публичного сервитута



## Условные обозначения:

- проектные границы публичного сервитута
- граница земельного участка, сведения о котором содержатся в ЕГРН
- граница кадастрового квартала
- проектное местоположение инженерного сооружения (газопровода)

53:17:0201903 - номер кадастрового квартала

53:17:0201903:47 - кадастровый номер земельного участка

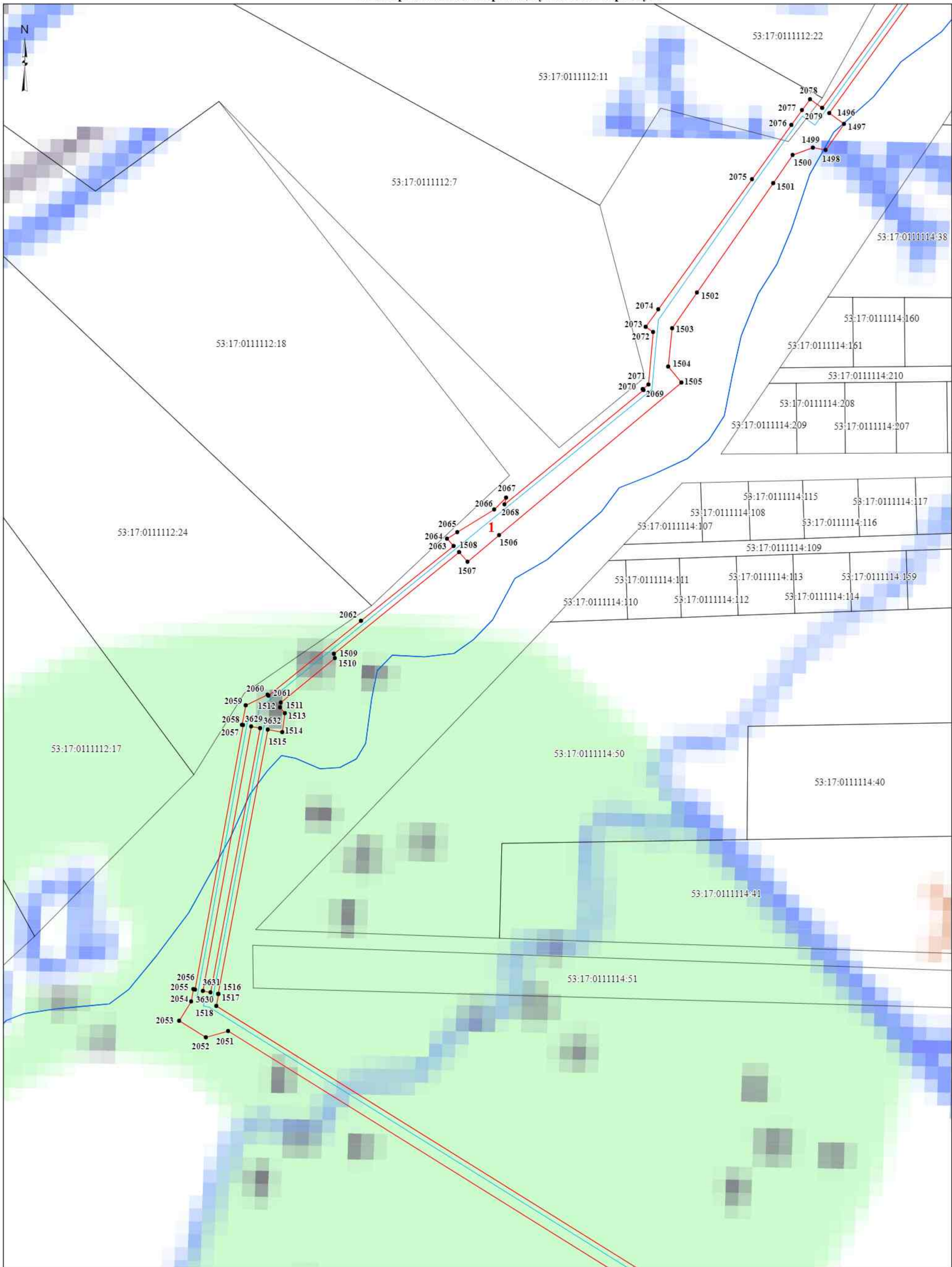
● 1 - характерная точка проектной границы публичного сервитута

1 - номер контура публичного сервитута

Масштаб 1:1 500



# Схема расположения границ публичного сервитута



**Условные обозначения:**

- - проектные границы публичного сервитута
- граница земельного участка, сведения о котором содержатся в ЕГРН
- граница кадастрового квартала
- - проектное местоположение инженерного сооружения (газопровода)

53:17:0201903 - номер кадастрового квартала

53:17:0201903:47 - кадастровый номер земельного участка

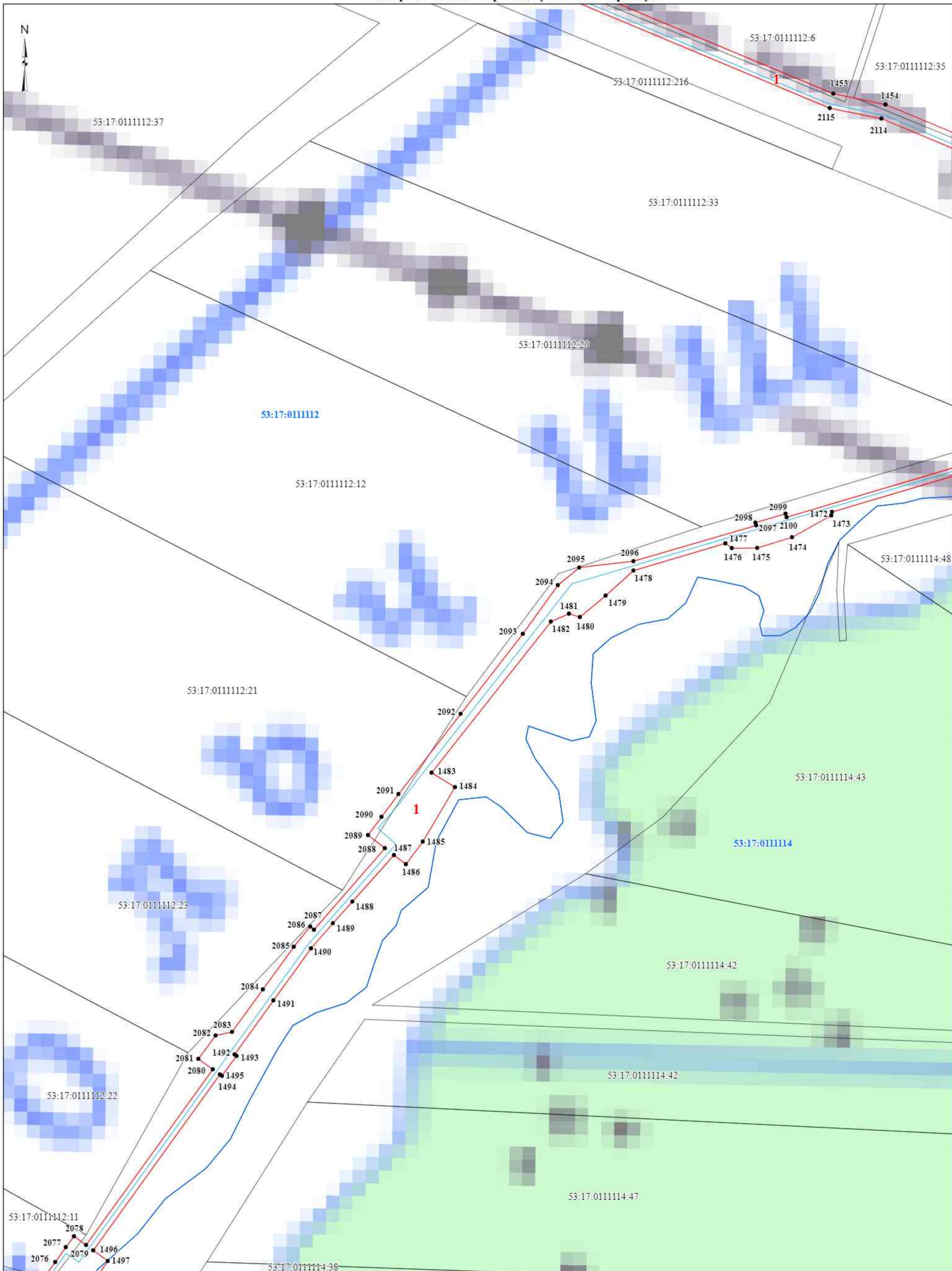
● 1 - характеристическая точка проектной границы публичного сервитута

1 - номер контура публичного сервитута

Масштаб 1:1 500



# Схема расположения границ публичного сервитута



**Условные обозначения:**

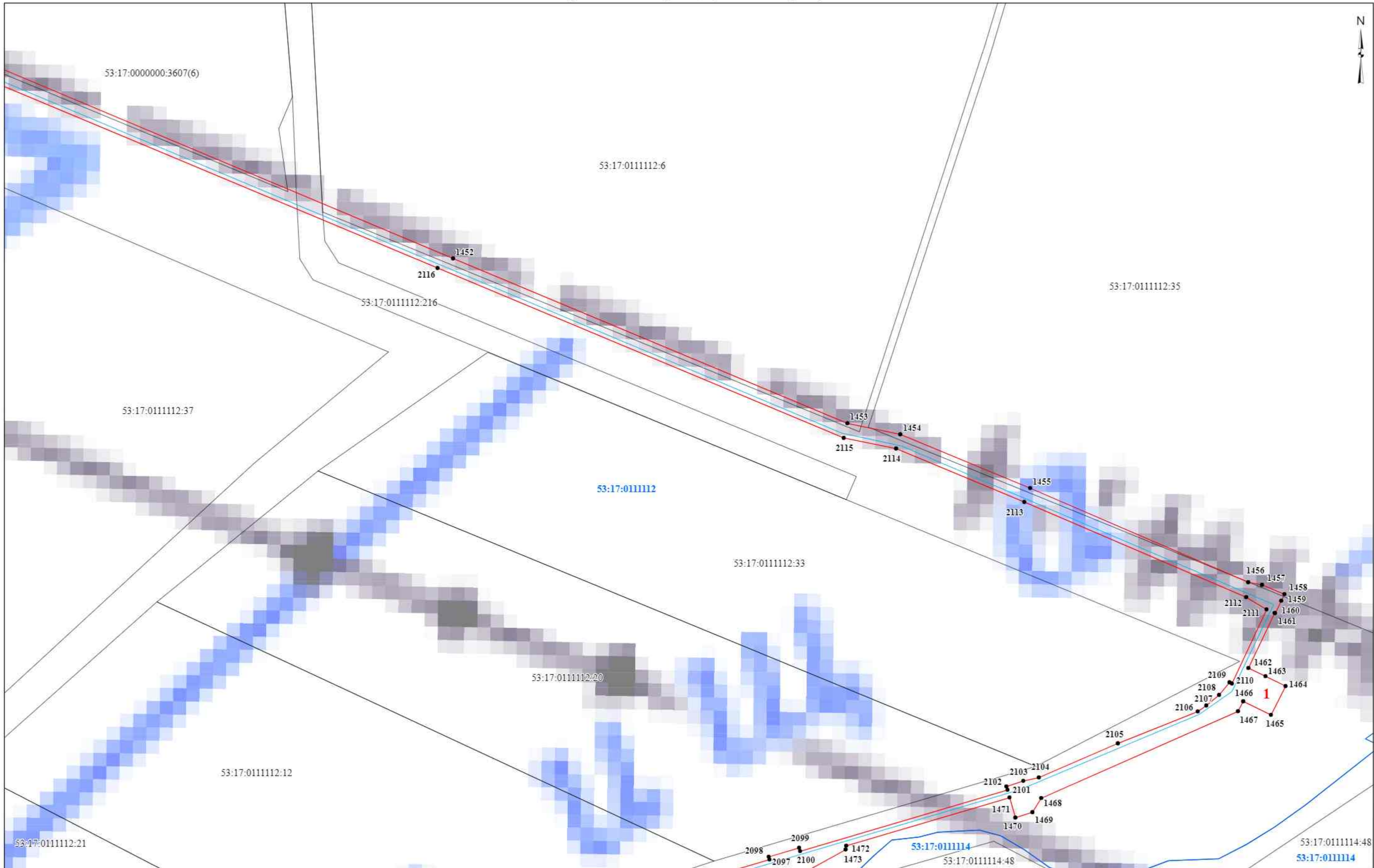
- проектные границы публичного сервитута
- граница земельного участка, сведения о котором содержатся в ЕГРН
- граница кадастрового квартала
- проектное местоположение инженерного сооружения (газопровода)

- 53:17:0201903 - номер кадастрового квартала
- 53:17:0201903:47 - кадастровый номер земельного участка
- 1 - характерная точка проектной границы публичного сервитута
- 1 - номер контура публичного сервитута

Масштаб 1:1 500



Схема расположения границ публичного сервитута



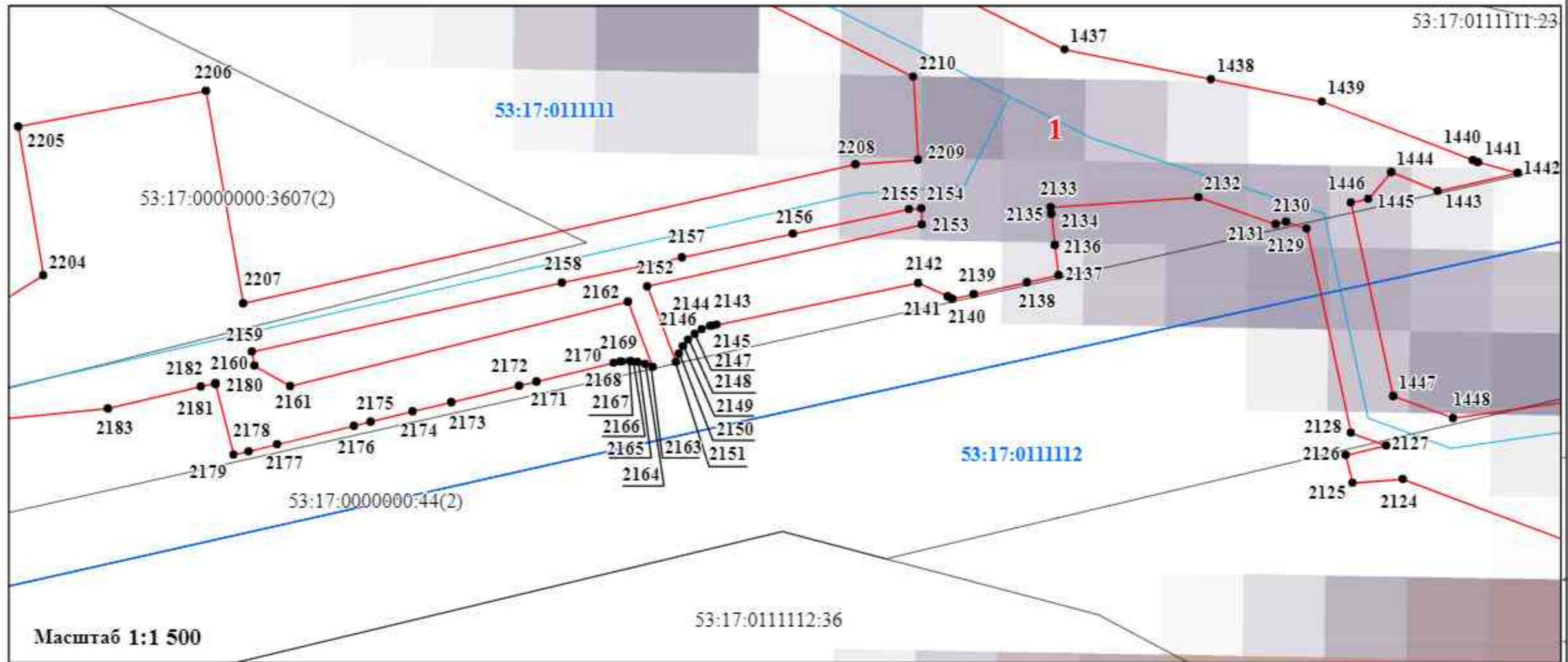
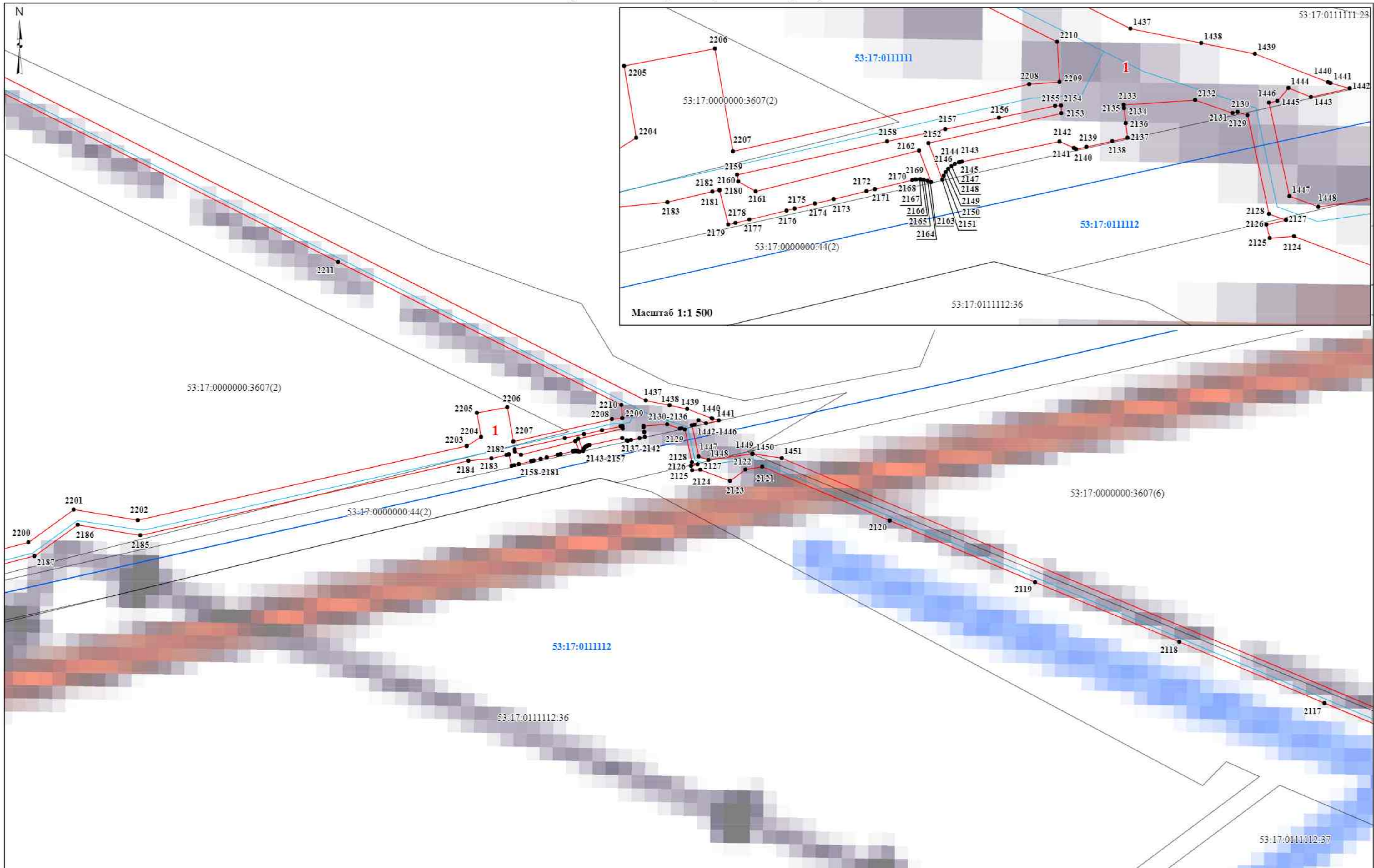
- Условные обозначения:**
- проектные границы публичного сервитута
  - граница земельного участка, сведения о котором содержатся в ЕГРН
  - граница кадастрового квартала
  - проектное местоположение инженерного сооружения (газопровода)

- 53:17:0111112 - номер кадастрового квартала
- 53:17:0111112:33 - кадастровый номер земельного участка
- 1 - характерная точка проектной границы публичного сервитута
- 1 - номер контура публичного сервитута

Масштаб 1:1 500



Схема расположения границ публичного сервитута



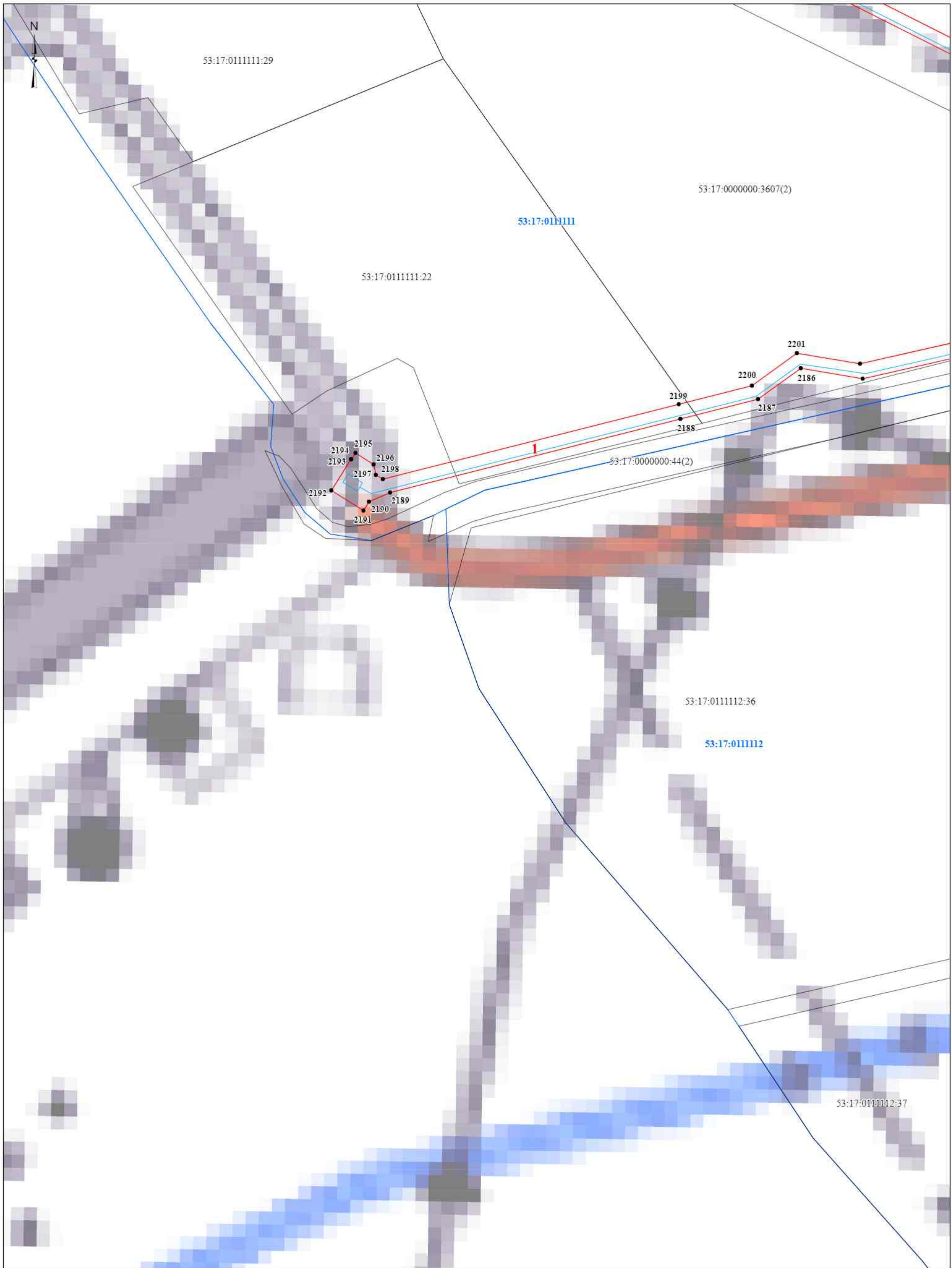
- Условные обозначения:**
- проектные границы публичного сервитута
  - граница земельного участка, сведения о котором содержатся в ЕГРН
  - граница кадастрового квартала
  - проектное местоположение инженерного сооружения (газопровода)

- 53:17:0111112 - номер кадастрового квартала
- 53:17:0111112:33 - кадастровый номер земельного участка
- 1 - характерная точка проектной границы публичного сервитута
- 1 - номер контура публичного сервитута

Масштаб 1:1 500



Схема расположения границ публичного сервитута



Условные обозначения:

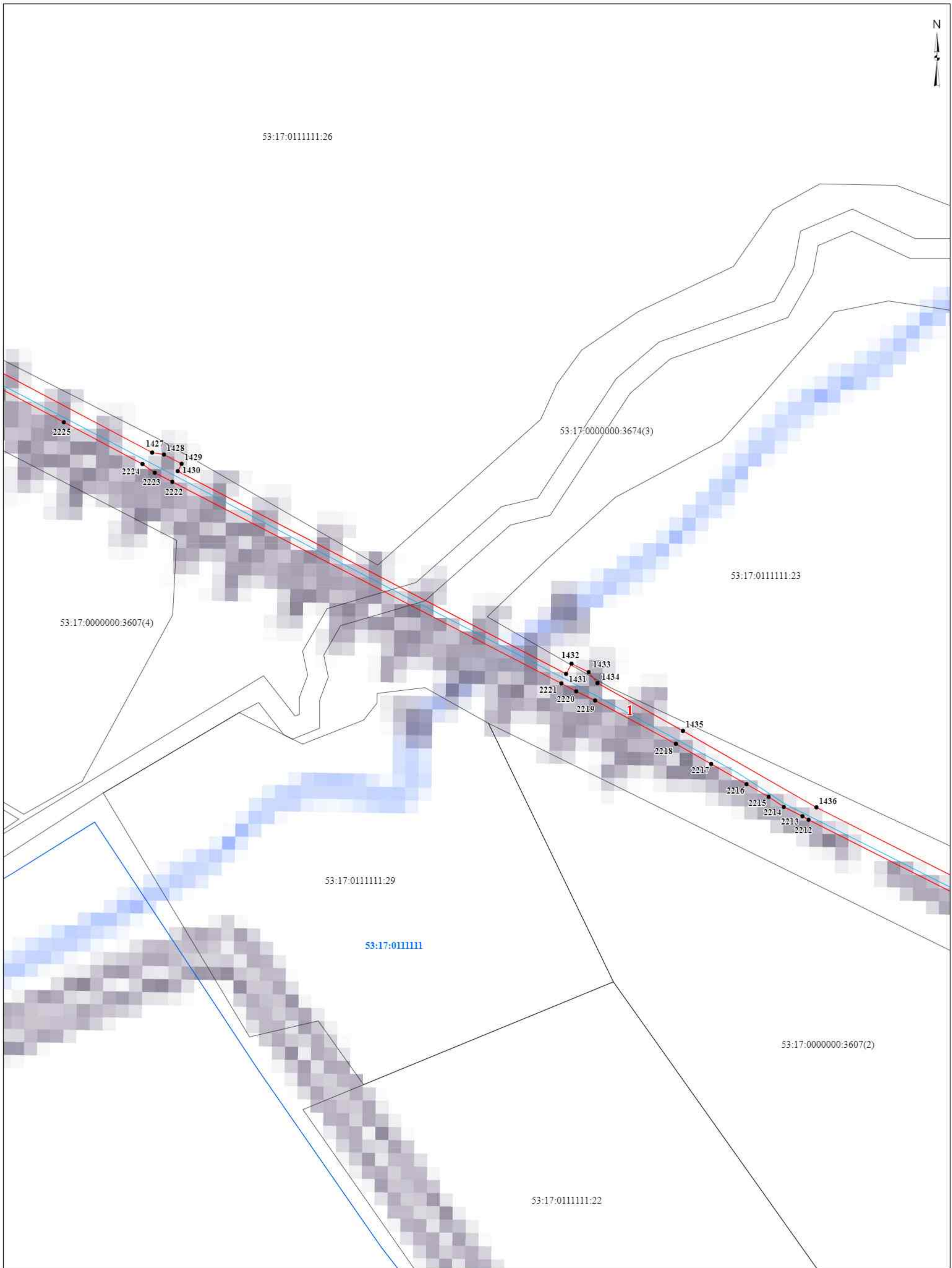
- - проектные границы публичного сервитута
- граница земельного участка, сведения о котором содержатся в ЕГРН
- - граница кадастрового квартала
- - проектное местоположение инженерного сооружения (газопровода)

- 53:17:0111111 - номер кадастрового квартала
- 53:17:0111111:29 - кадастровый номер земельного участка
- 1 - характерная точка проектной границы публичного сервитута
- 1 - номер контура публичного сервитута

Масштаб 1:1 500



Схема расположения границ публичного сервитута



Условные обозначения:

- - проектные границы публичного сервитута
- граница земельного участка, сведения о котором содержатся в ЕГРН
- граница кадастрового квартала
- - проектное местоположение инженерного сооружения (газопровода)

53:17:0111111 - номер кадастрового квартала

53:17:0111111:29 - кадастровый номер земельного участка

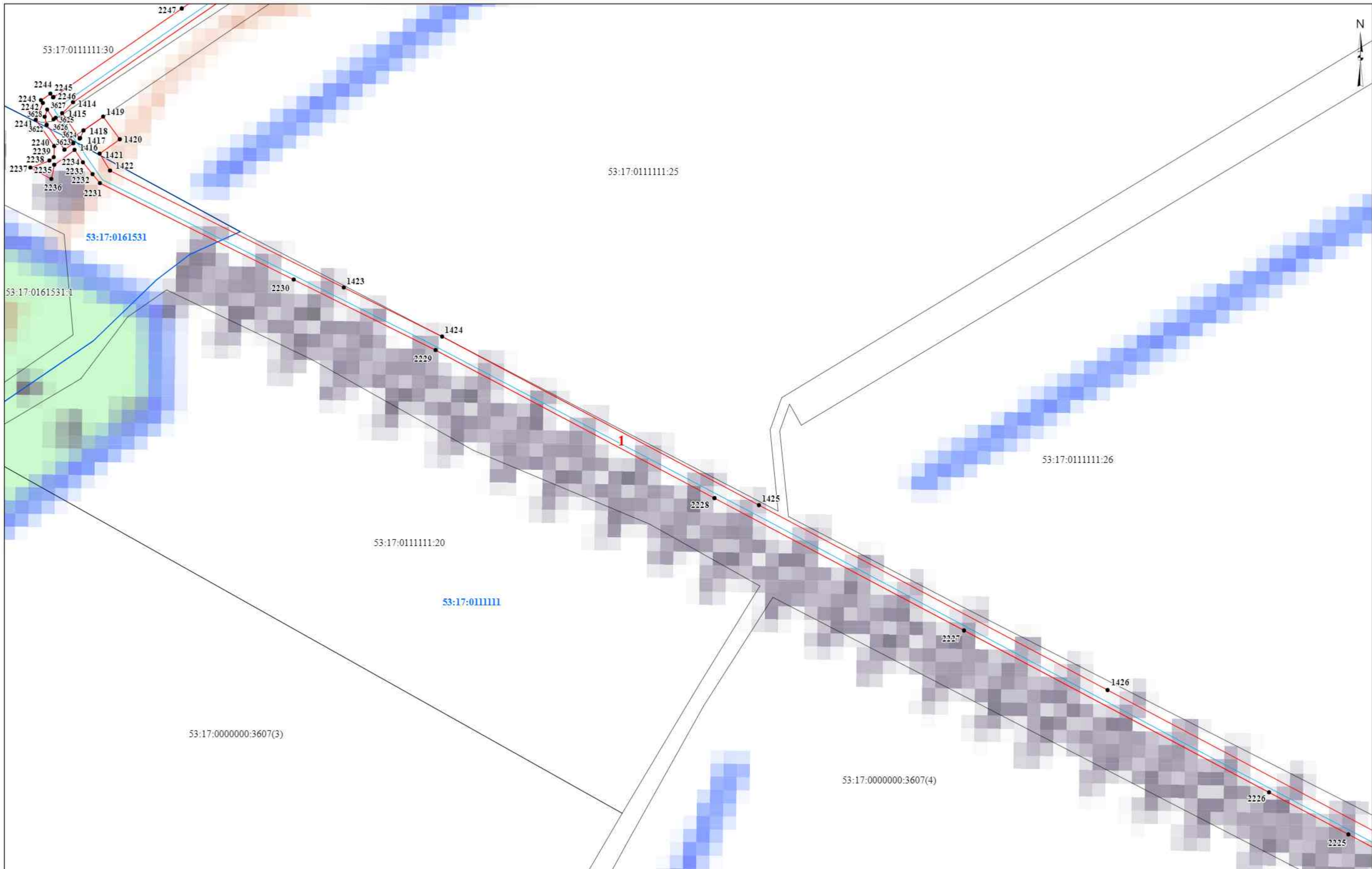
● 1 - характерная точка проектной границы публичного сервитута

1 - номер контура публичного сервитута

Масштаб 1:1 500



Схема расположения границ публичного сервитута



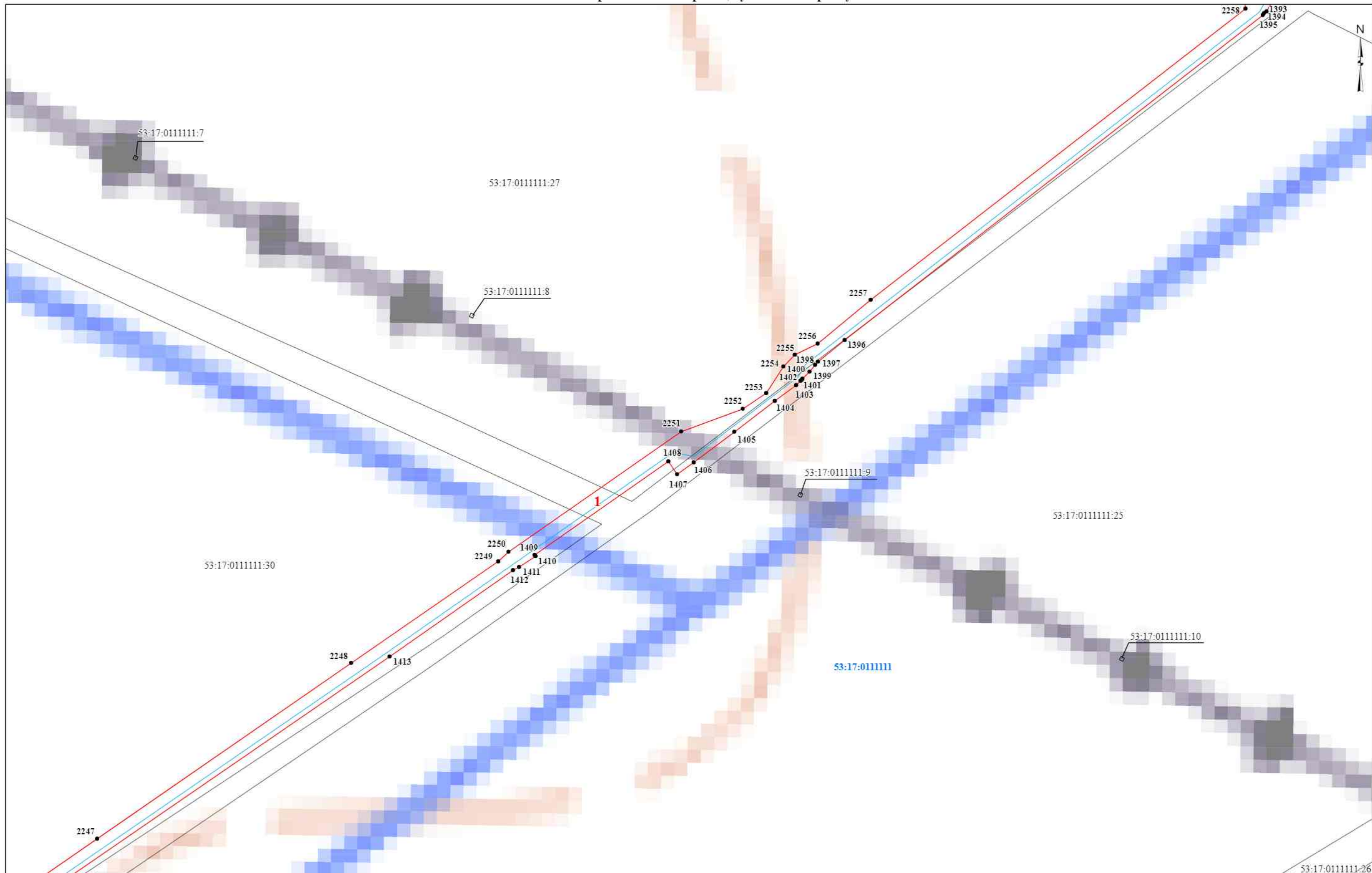
- Условные обозначения:**
- проектные границы публичного сервитута
  - граница земельного участка, сведения о котором содержатся в ЕГРН
  - граница кадастрового квартала
  - проектное местоположение инженерного сооружения (газопровода)

- 53:17:0111111 - номер кадастрового квартала
- 53:17:0111111:29 - кадастровый номер земельного участка
- 1 - характерная точка проектной границы публичного сервитута
- 1 - номер контура публичного сервитута

Масштаб 1:1 500



# Схема расположения границ публичного сервитута



**Условные обозначения:**

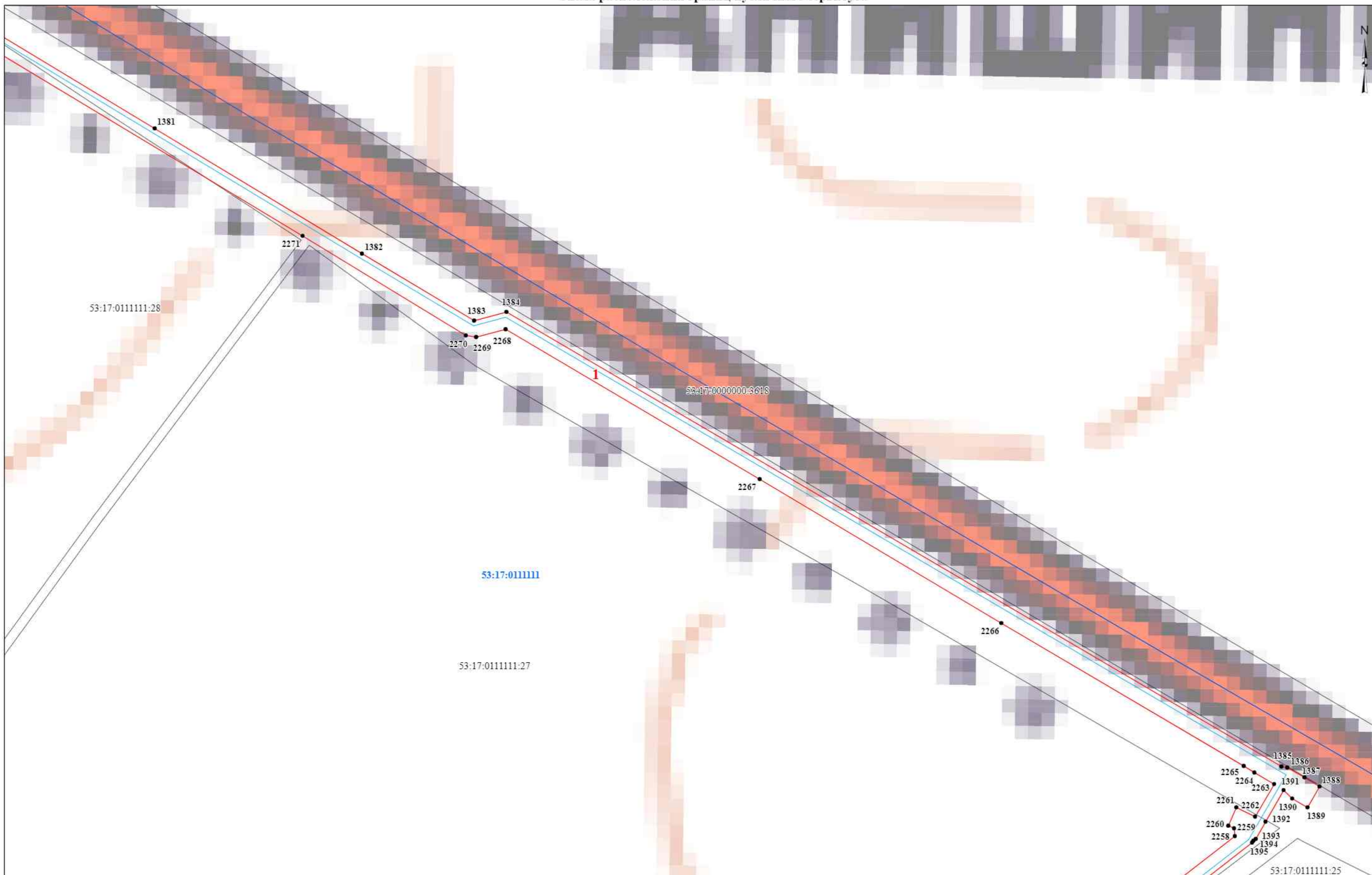
- проектные границы публичного сервитута
- граница земельного участка, сведения о котором содержатся в ЕГРН
- граница кадастрового квартала
- проектное местоположение инженерного сооружения (газопровода)

- 53:17:0111111 - номер кадастрового квартала
- 53:17:0111111:27 - кадастровый номер земельного участка
- 1 - характерная точка проектной границы публичного сервитута
- 1 - номер контура публичного сервитута

53:17:0111111:26  
 Масштаб 1:1 500



Схема расположения границ публичного сервитута



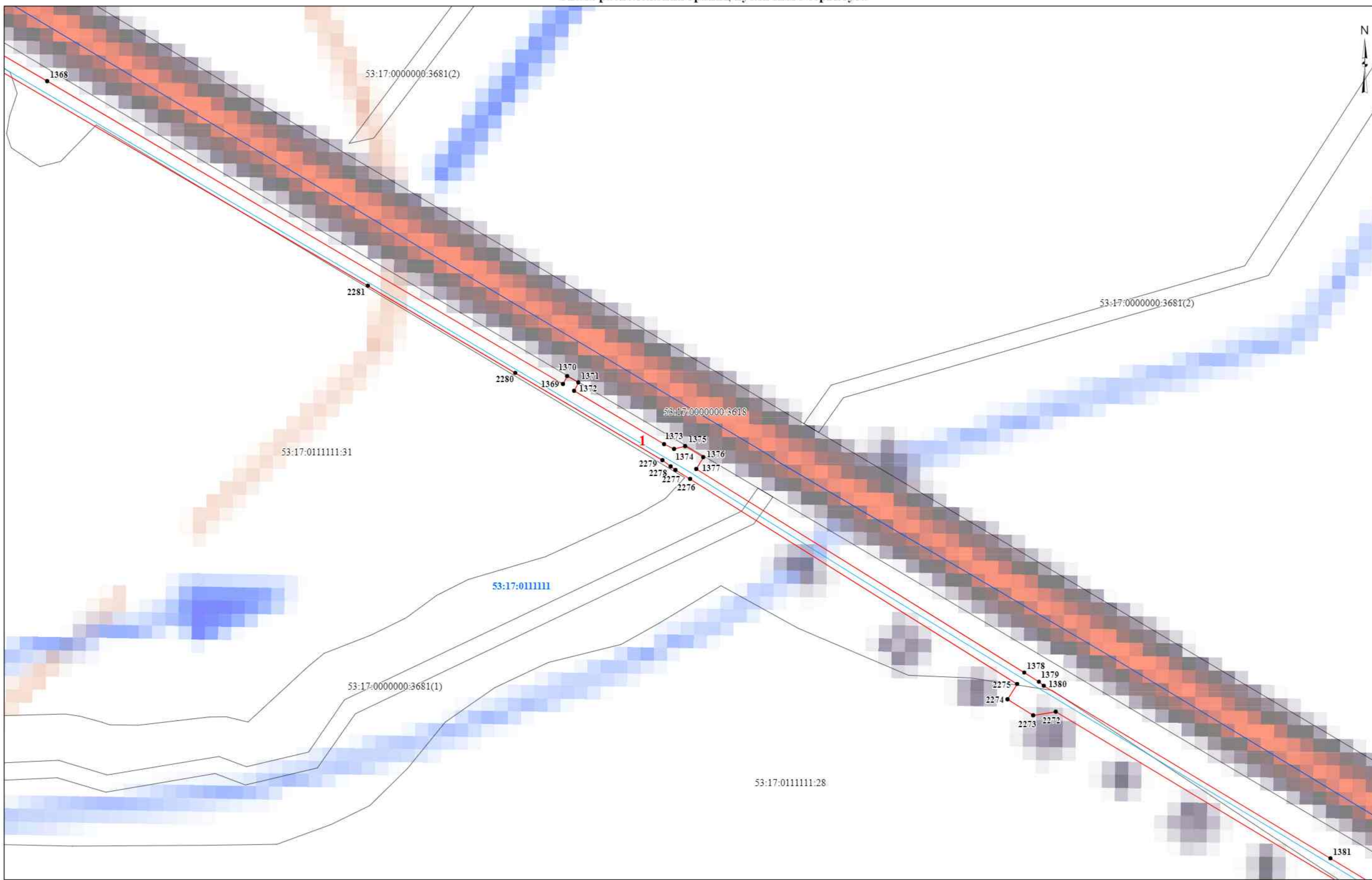
- Условные обозначения:**
- проектные границы публичного сервитута
  - граница земельного участка, сведения о котором содержатся в ЕГРН
  - граница кадастрового квартала
  - проектное местоположение инженерного сооружения (газопровода)

- 53:17:0111111 - номер кадастрового квартала
- 53:17:0111111:27 - кадастровый номер земельного участка
- 1 - характерная точка проектной границы публичного сервитута
- 1 - номер контура публичного сервитута

Масштаб 1:1 500



# Схема расположения границ публичного сервитута



- Условные обозначения:**
- проектные границы публичного сервитута
  - граница земельного участка, сведения о котором содержатся в ЕГРН
  - граница кадастрового квартала
  - проектное местоположение инженерного сооружения (газопровода)

- 53:17:0111111 - номер кадастрового квартала
- 53:17:0111111:27 - кадастровый номер земельного участка
- 1 - характерная точка проектной границы публичного сервитута
- 1 - номер контура публичного сервитута

Масштаб 1:1 500



Схема расположения границ публичного сервитута



Масштаб 1:1 500

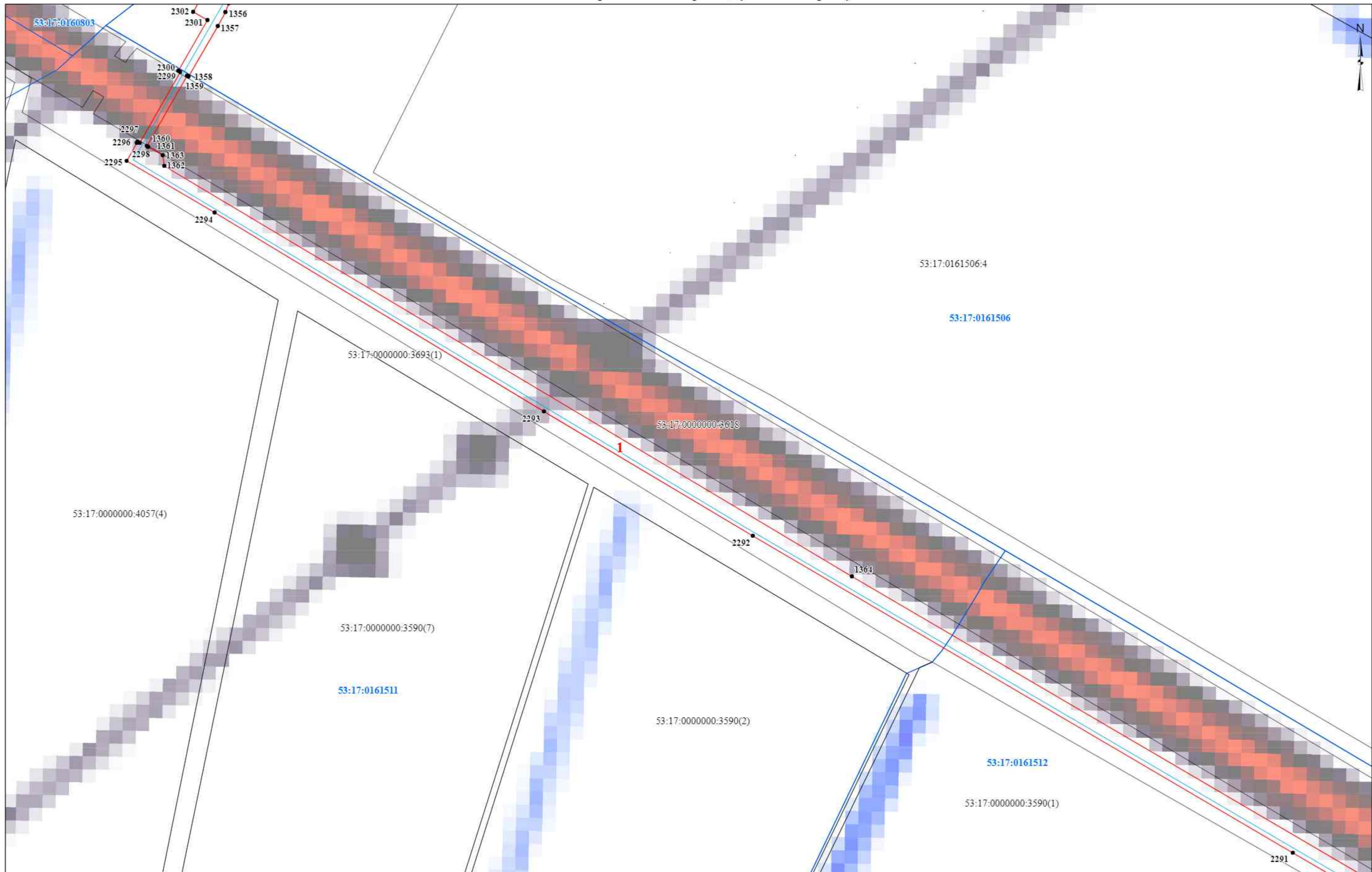
Условные обозначения:

- проектные границы публичного сервитута
- граница земельного участка, сведения о котором содержатся в ЕГРН
- граница кадастрового квартала
- проектное местоположение инженерного сооружения (газопровода)

- 53:17:0111111 - номер кадастрового квартала
- 53:17:0111111:27 - кадастровый номер земельного участка
- 1 - характерная точка проектной границы публичного сервитута
- 1 - номер контура публичного сервитута



# Схема расположения границ публичного сервитута



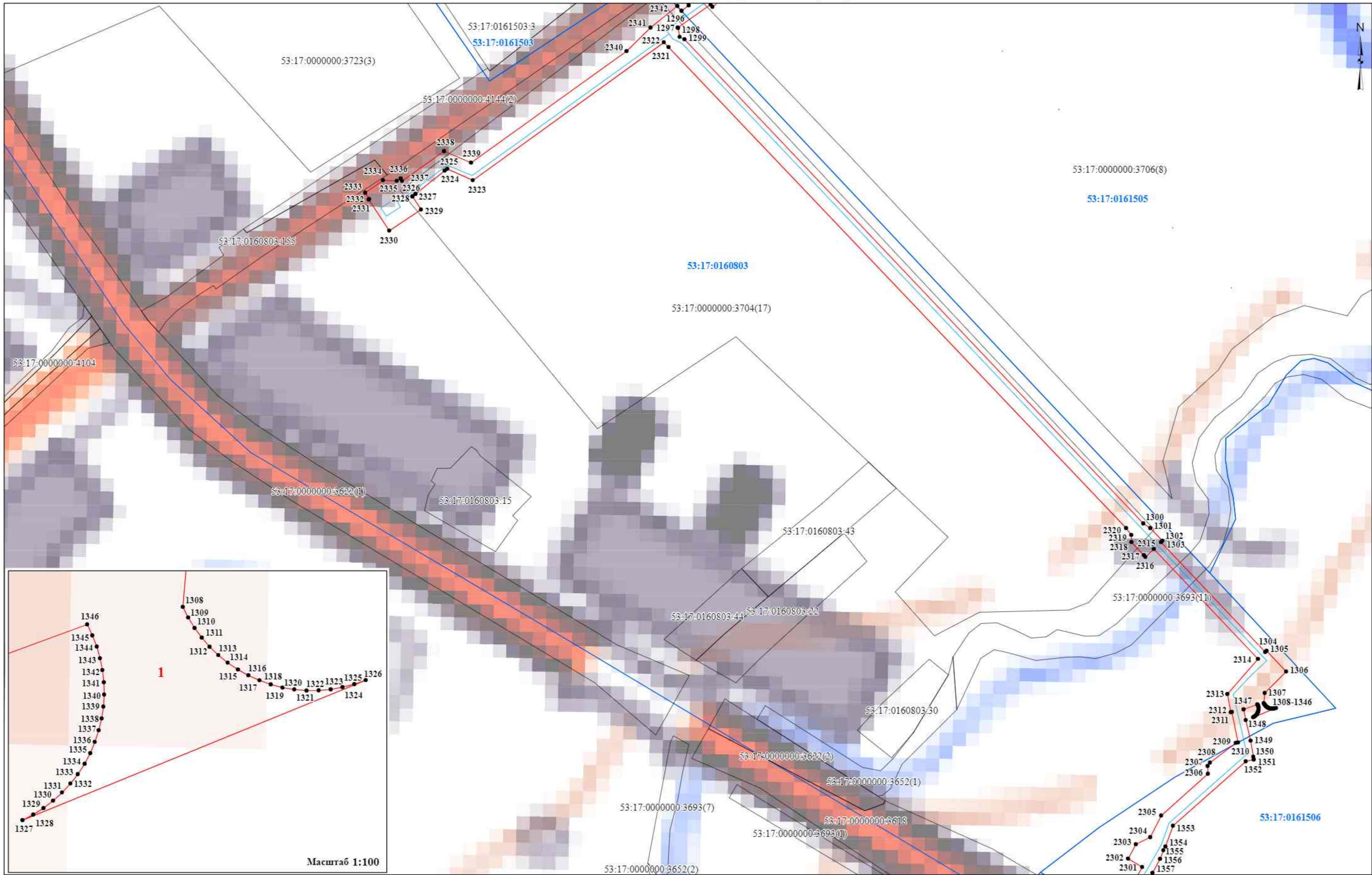
Масштаб 1:1 500

- Условные обозначения:**
- проектные границы публичного сервитута
  - граница земельного участка, сведения о котором содержатся в ЕГРН
  - граница кадастрового квартала
  - проектное местоположение инженерного сооружения (газопровода)

- 53:17:0111111 - номер кадастрового квартала
- 53:17:0111111:27 - кадастровый номер земельного участка
- 1 - характеристическая точка проектной границы публичного сервитута
- 1 - номер контура публичного сервитута



# Схема расположения границ публичного сервитута



- Условные обозначения:**
- - проектные границы публичного сервитута
  - граница земельного участка, сведения о котором содержатся в ЕГРН
  - - граница кадастрового квартала
  - - проектное местоположение инженерного сооружения (газопровода)

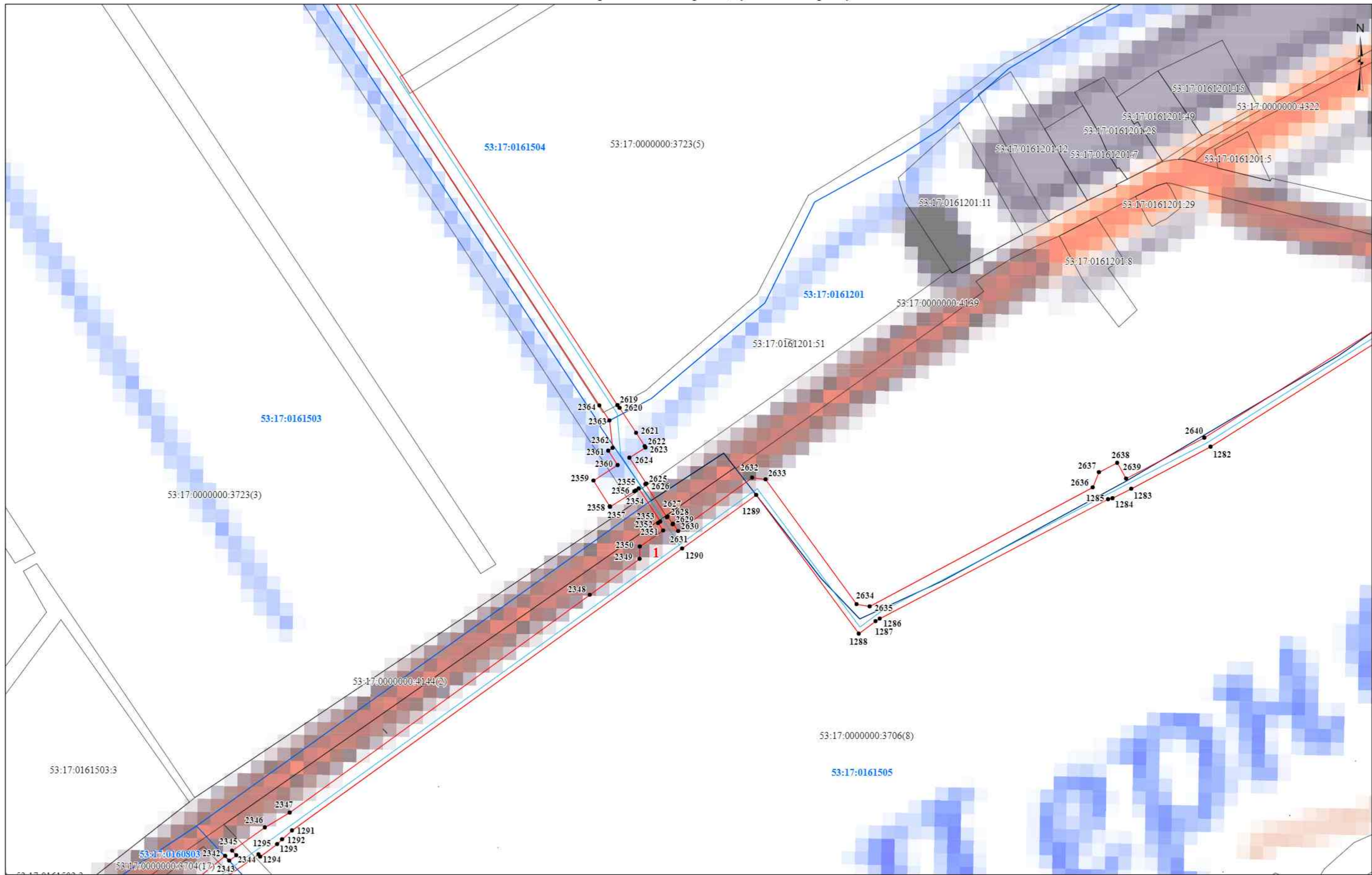
- 53:17:0111111 - номер кадастрового квартала
- 53:17:0111111:27 - кадастровый номер земельного участка
- 1 - характерная точка проектной границы публичного сервитута
- 1 - номер контура публичного сервитута

Масштаб 1:100

Масштаб 1:1 500



# Схема расположения границ публичного сервитута



**Условные обозначения:**

- проектные границы публичного сервитута
- граница земельного участка, сведения о котором содержатся в ЕГРН
- граница кадастрового квартала
- проектное местоположение инженерного сооружения (газопровода)

- 53:17:0111111 - номер кадастрового квартала
- 53:17:0111111:27 - кадастровый номер земельного участка
- 1 - характерная точка проектной границы публичного сервитута
- 1 - номер контура публичного сервитута

Масштаб 1:1 500



# Схема расположения границ публичного сервитута



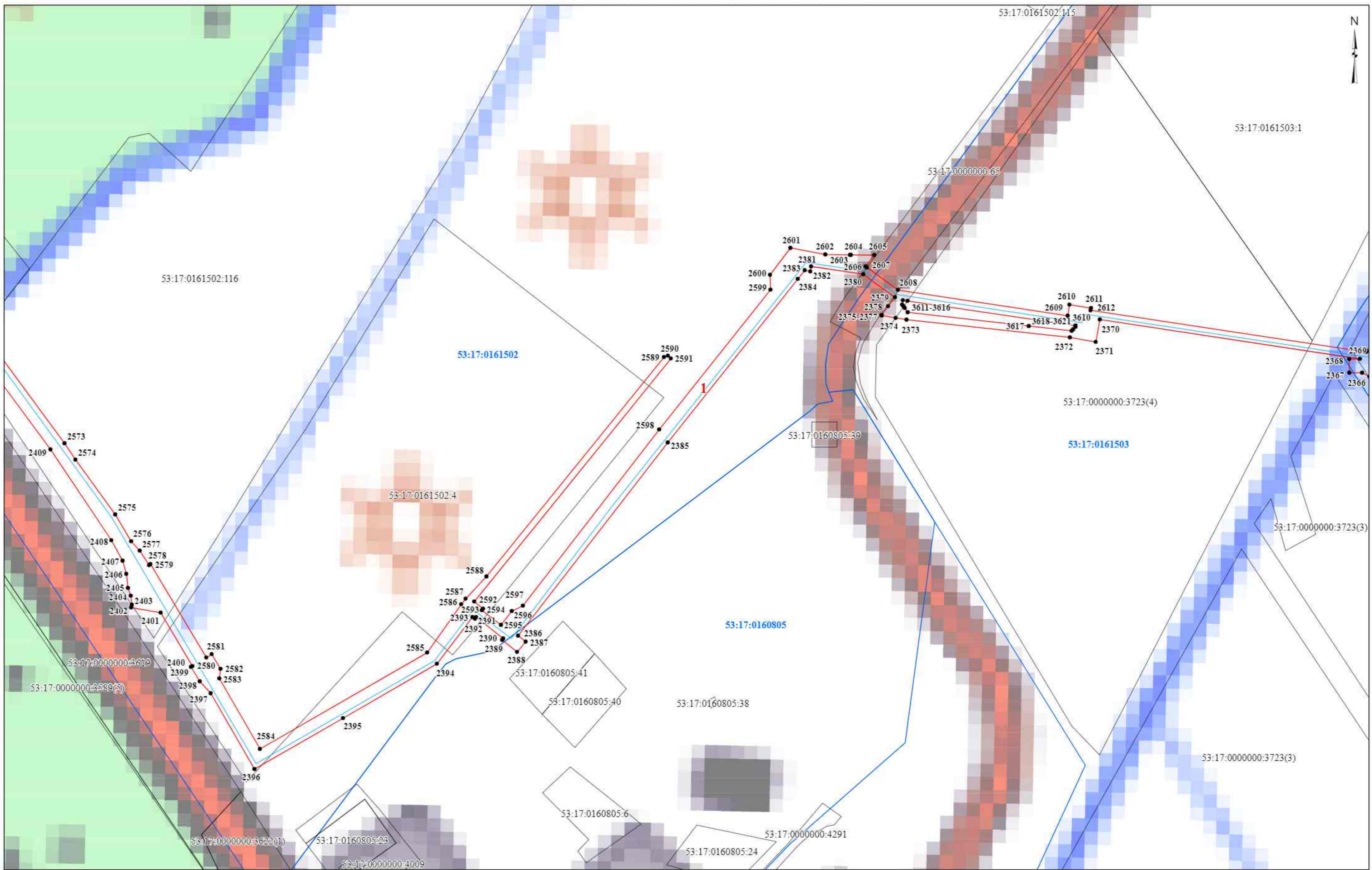
**Условные обозначения:**  
 - проектные границы публичного сервитута  
 - граница земельного участка, сведения о котором содержатся в ЕГРН  
 - граница кадастрового квартала  
 - проектное местоположение инженерного сооружения (газопровода)

53:17:0111111 - номер кадастрового квартала  
 53:17:0111111:27 - кадастровый номер земельного участка  
 ● 1 - характерная точка проектной границы публичного сервитута  
 1 - номер контура публичного сервитута

Масштаб 1:1 500



# Схема расположения границ публичного сервитута



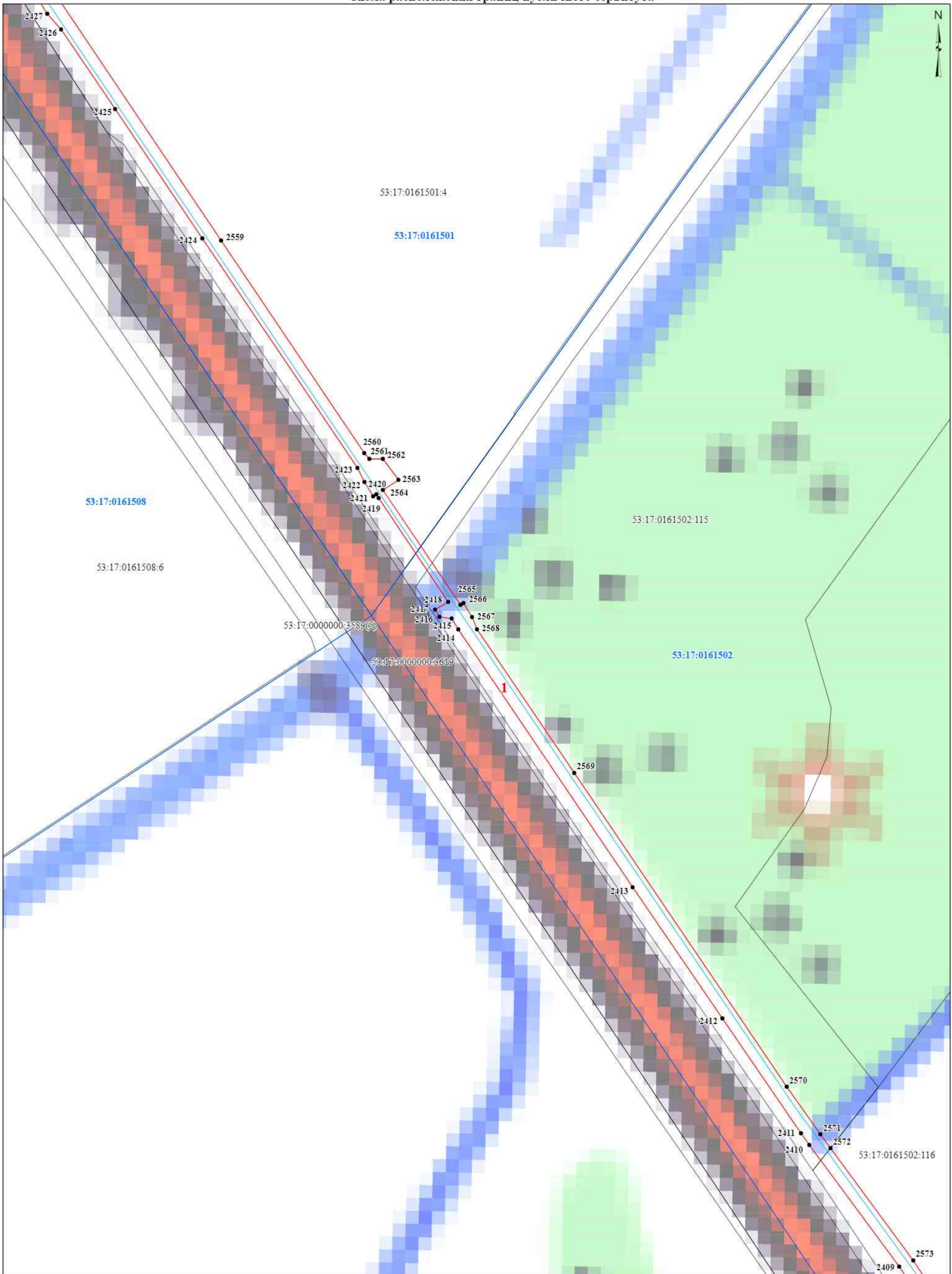
- Условные обозначения:**
- проектные границы публичного сервитута
  - граница земельного участка, сведения о котором содержатся в ЕГРН
  - граница кадастрового квартала
  - проектное местоположение инженерного сооружения (газопровода)

- 53:17:0161502 - номер кадастрового квартала
- 53:17:0161502:116 - кадастровый номер земельного участка
- 1 - характерная точка проектной границы публичного сервитута
- 1 - номер контура публичного сервитута

Масштаб 1:1 500



Схема расположения границ публичного сервитута



Условные обозначения:

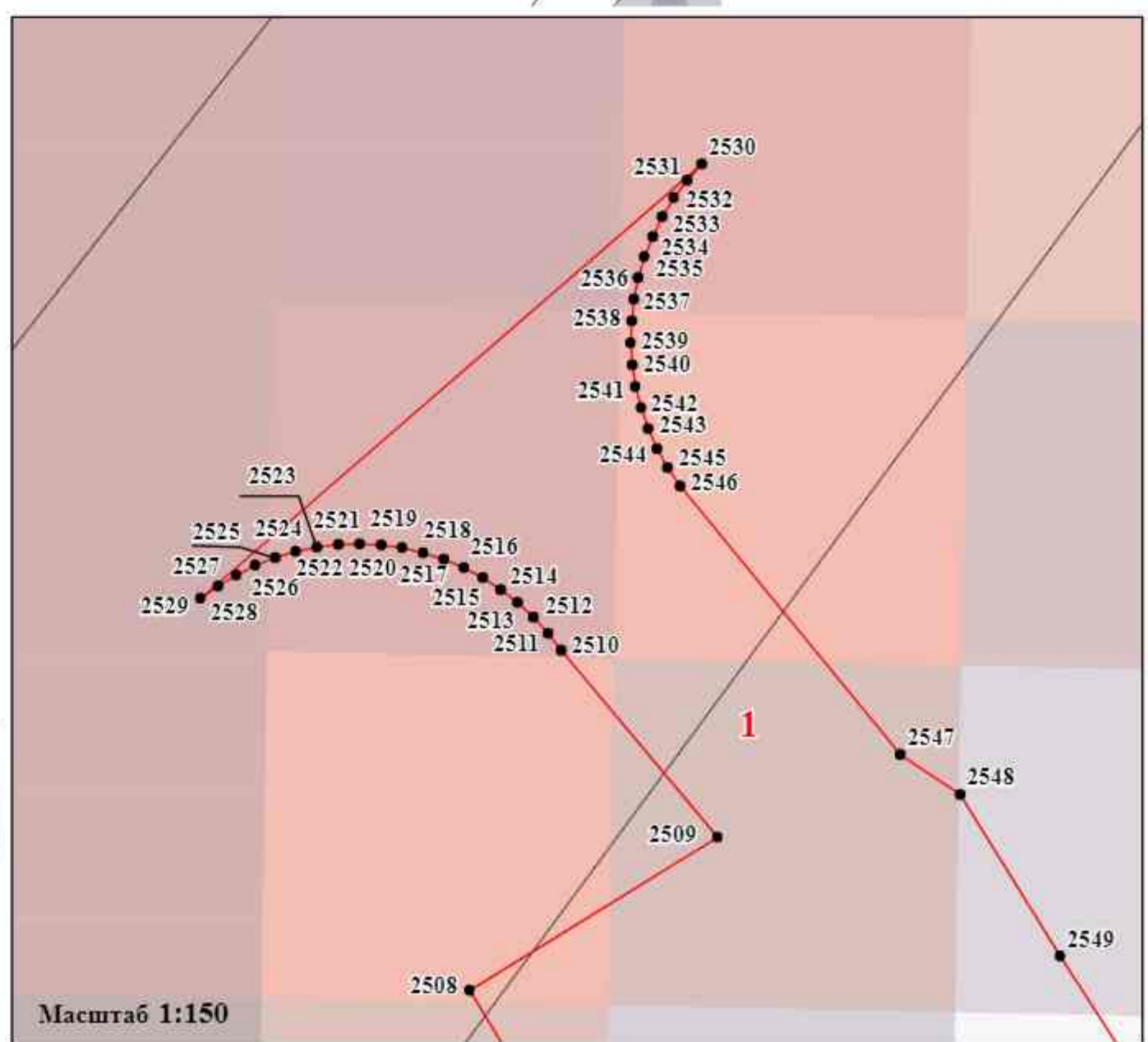
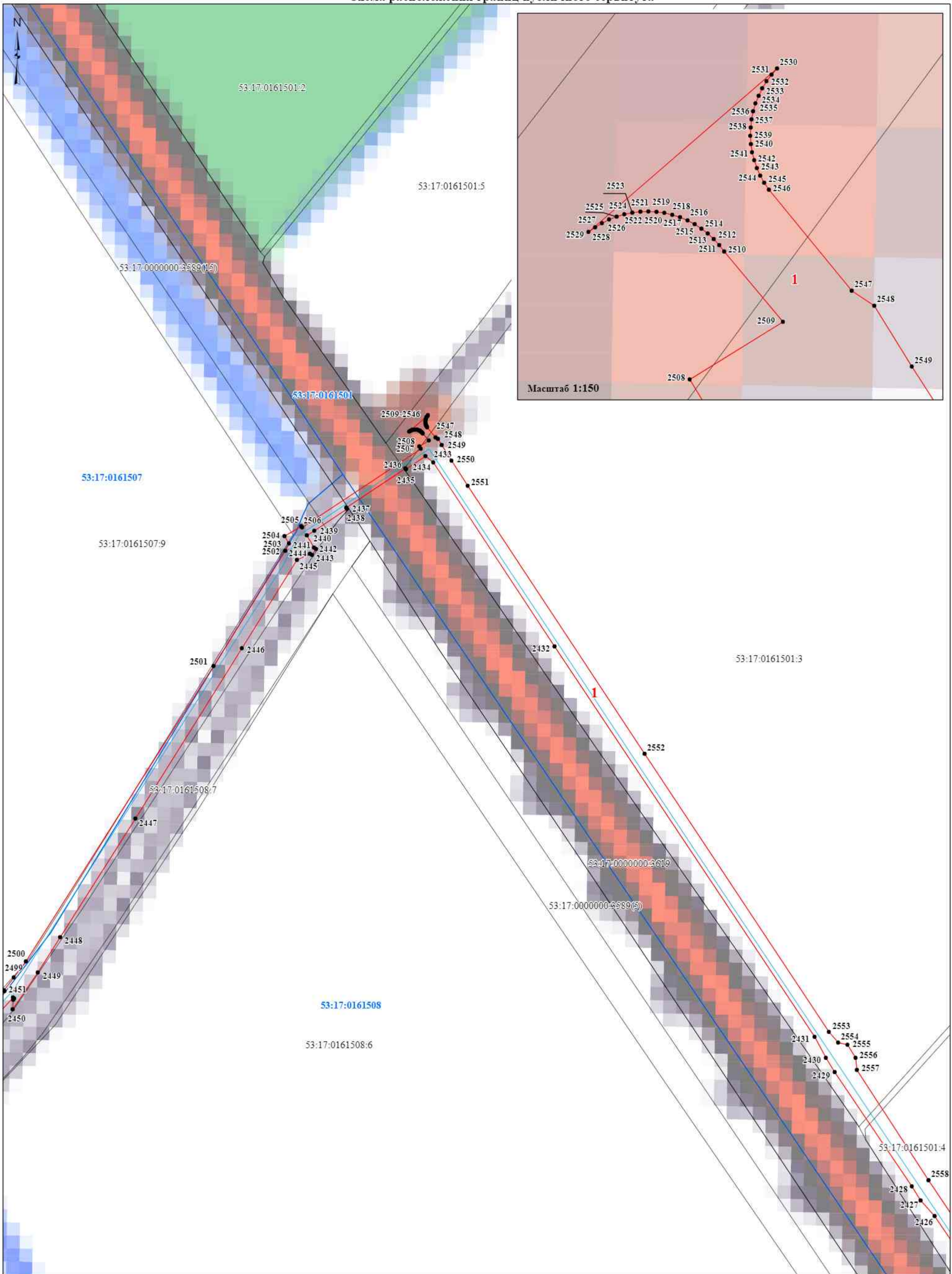
- проектные границы публичного сервитута
- граница земельного участка, сведения о котором содержатся в ЕГРН
- граница кадастрового квартала
- проектное местоположение инженерного сооружения (газопровода)

- 53:17:0161502 - номер кадастрового квартала
- 53:17:0161502:116 - кадастровый номер земельного участка
- 1 - характеристическая точка проектной границы публичного сервитута
- 1 - номер контура публичного сервитута

Масштаб 1:1 500



Схема расположения границ публичного сервитута



Масштаб 1:150

Масштаб 1:1 500

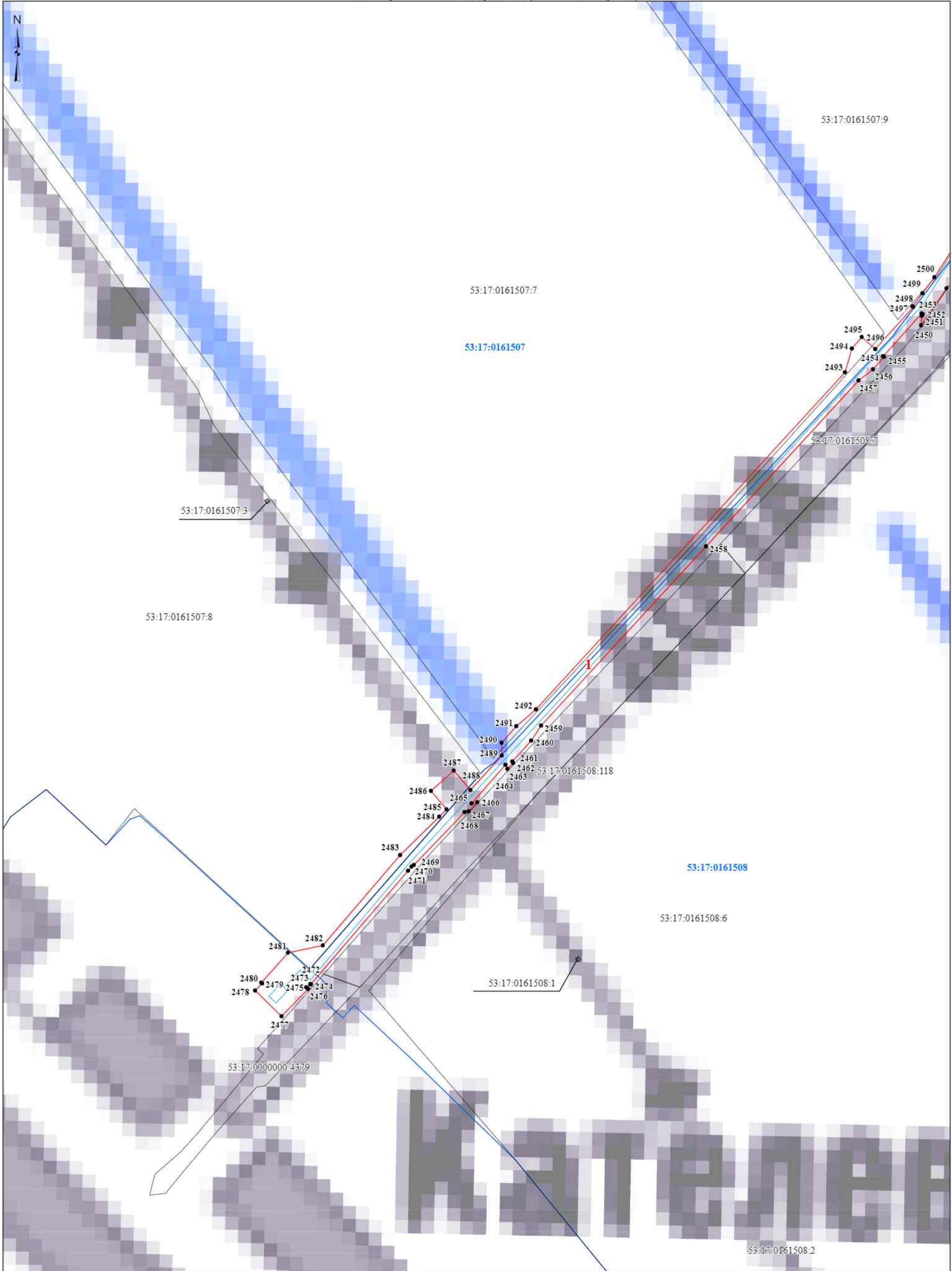
Условные обозначения:

- проектные границы публичного сервитута
- граница земельного участка, сведения о котором содержатся в ЕГРН
- граница кадастрового квартала
- проектное местоположение инженерного сооружения (газопровода)

- 53:17:0161502 - номер кадастрового квартала
- 53:17:0161502:116 - кадастровый номер земельного участка
- 1 - характерная точка проектной границы публичного сервитута
- 1 - номер контура публичного сервитута



Схема расположения границ публичного сервитута



Условные обозначения:

- проектные границы публичного сервитута
- граница земельного участка, сведения о котором содержатся в ЕГРН
- граница кадастрового квартала
- проектное местоположение инженерного сооружения (газопровода)

53:17:0161502 - номер кадастрового квартала

53:17:0161502:116 - кадастровый номер земельного участка

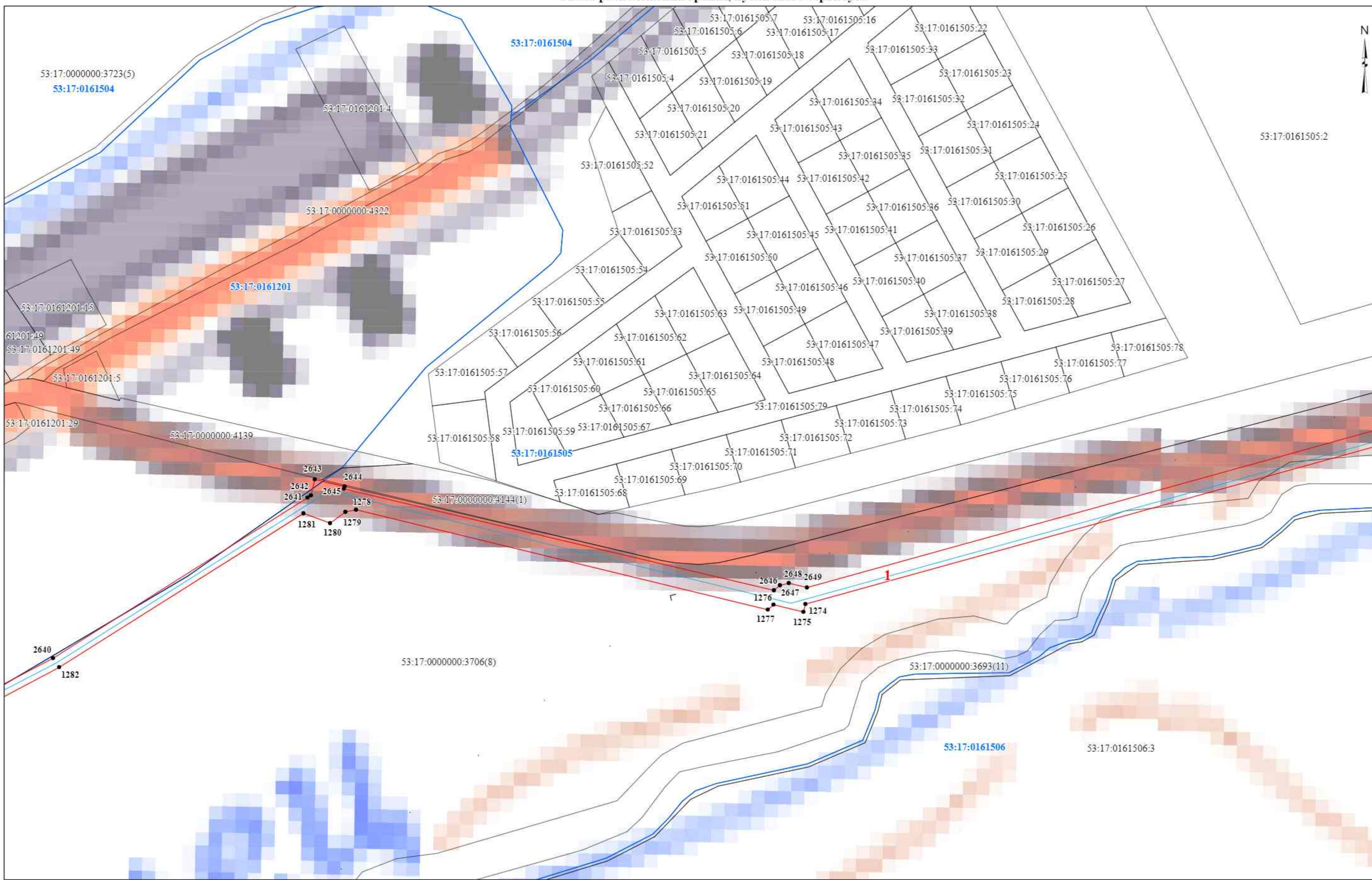
● 1 - характерная точка проектной границы публичного сервитута

1 - номер контура публичного сервитута

Масштаб 1:1 500



# Схема расположения границ публичного сервитута



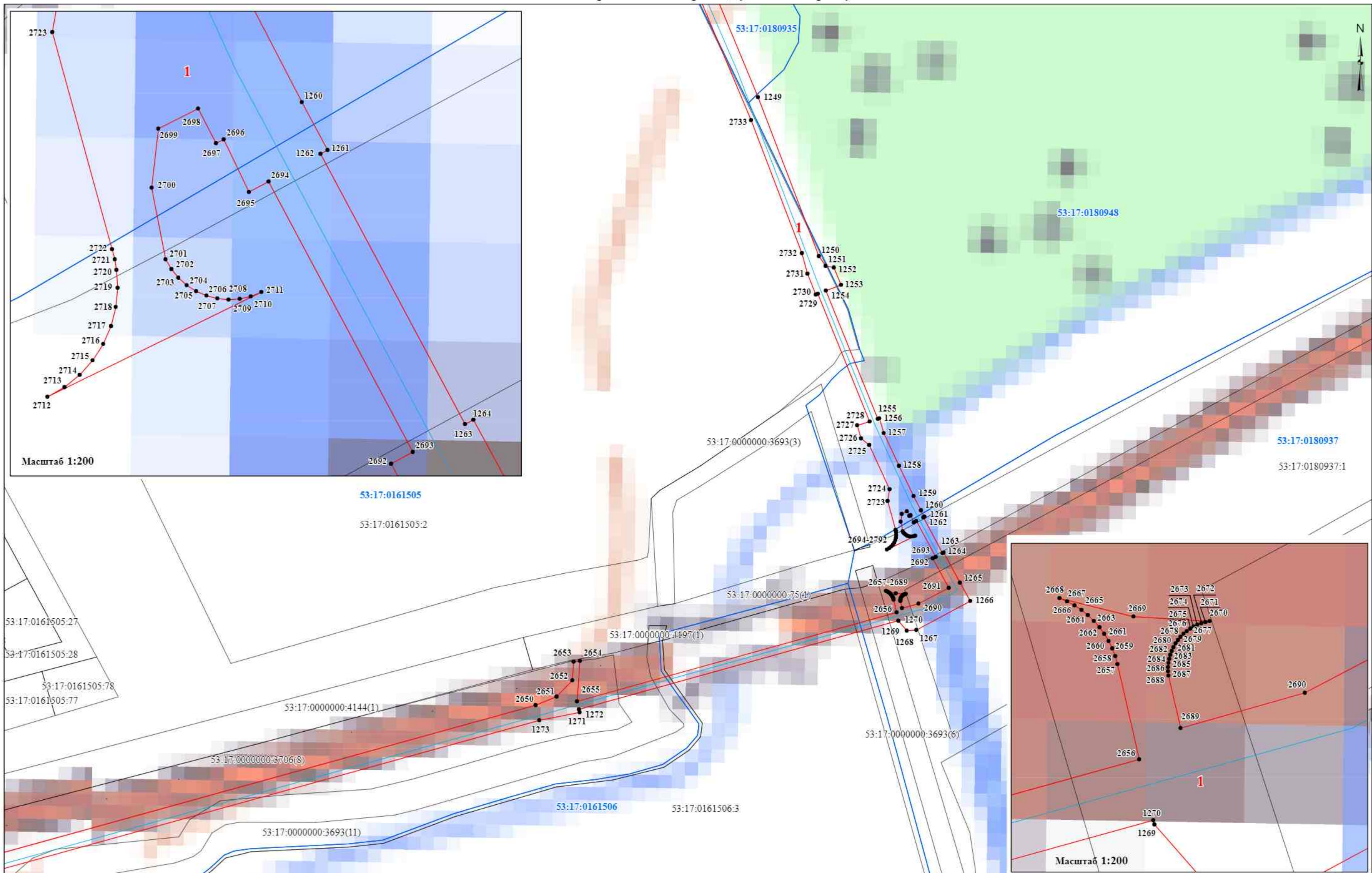
- Условные обозначения:**
- проектные границы публичного сервитута
  - граница земельного участка, сведения о котором содержатся в ЕГРН
  - граница кадастрового квартала
  - проектное местоположение инженерного сооружения (газопровода)

- 53:17:0161506** - номер кадастрового квартала
- 53:17:0161506:3** - кадастровый номер земельного участка
- 1** - характерная точка проектной границы публичного сервитута
- 1** - номер контура публичного сервитута

Масштаб 1:1 500



# Схема расположения границ публичного сервитута



Масштаб 1:200

Масштаб 1:200

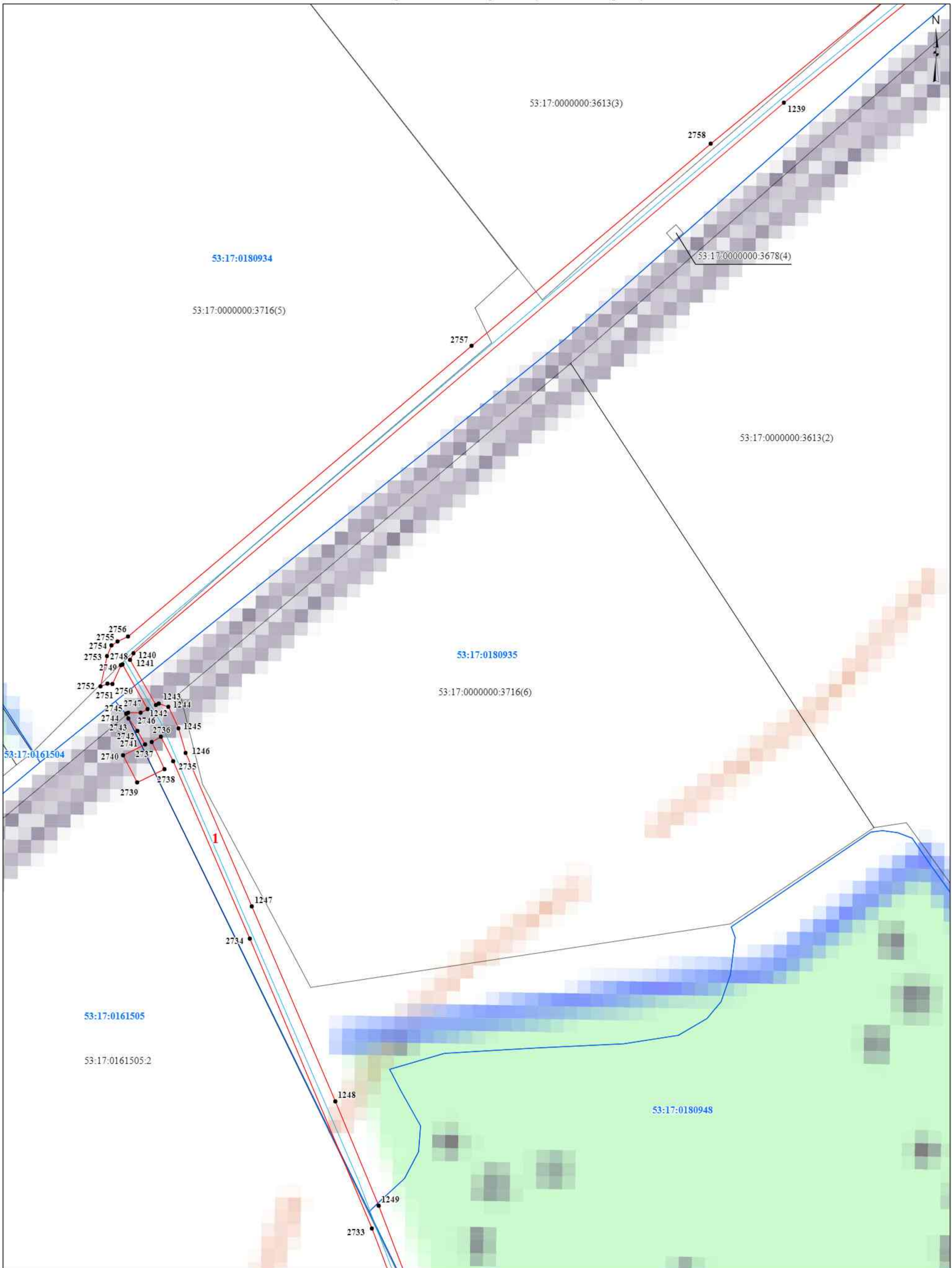
Масштаб 1:1 500

- Условные обозначения:**
- проектные границы публичного сервитута
  - граница земельного участка, сведения о котором содержатся в ЕГРН
  - граница кадастрового квартала
  - проектное местоположение инженерного сооружения (газопровода)

- 53:17:0161506 - номер кадастрового квартала
- 53:17:0161506:3 - кадастровый номер земельного участка
- 1 - характерная точка проектной границы публичного сервитута
- 1 - номер контура публичного сервитута



# Схема расположения границ публичного сервитута



**Условные обозначения:**

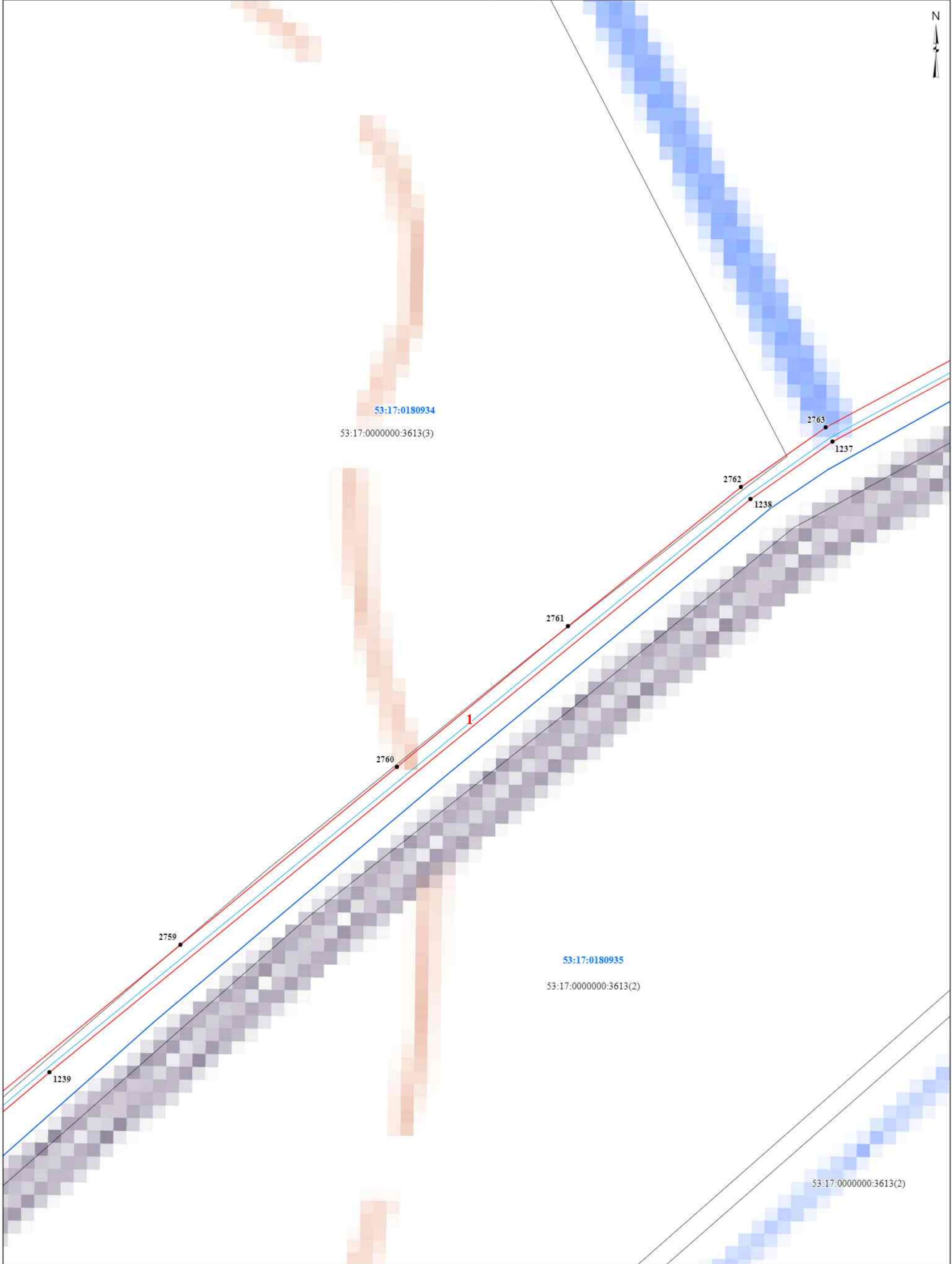
- - проектные границы публичного сервитута
- граница земельного участка, сведения о котором содержатся в ЕГРН
- - граница кадастрового квартала
- - проектное местоположение инженерного сооружения (газопровода)

- 53:17:0161506 - номер кадастрового квартала
- 53:17:0161506:3 - кадастровый номер земельного участка
- 1 - характерная точка проектной границы публичного сервитута
- 1 - номер контура публичного сервитута

Масштаб 1:1 500



# Схема расположения границ публичного сервитута



**Условные обозначения:**

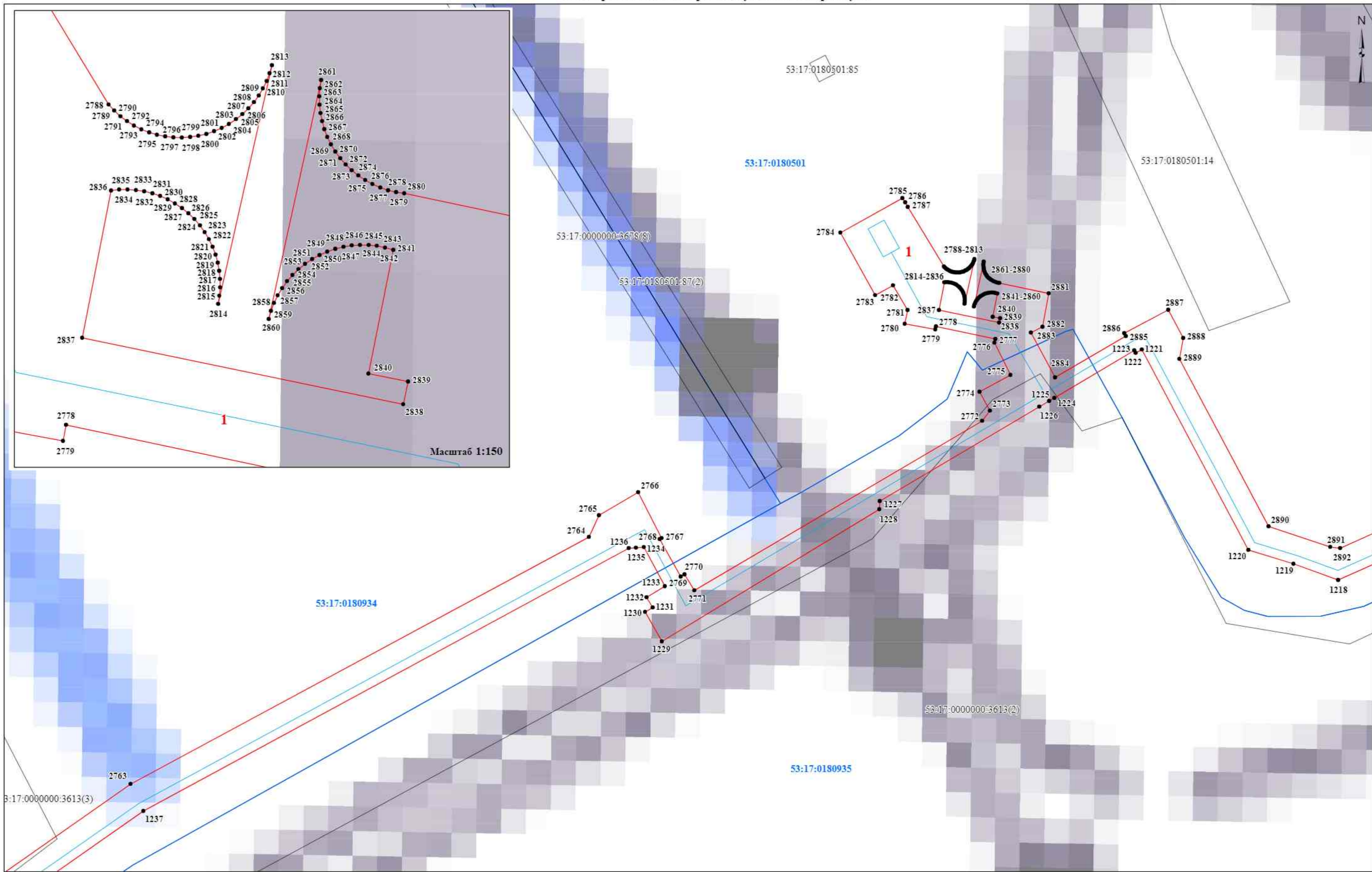
- проектные границы публичного сервитута
- граница земельного участка, сведения о котором содержатся в ЕГРН
- граница кадастрового квартала
- проектное местоположение инженерного сооружения (газопровода)

- 53:17:0161506 - номер кадастрового квартала
- 53:17:0161506:3 - кадастровый номер земельного участка
- 1 - характерная точка проектной границы публичного сервитута
- 1 - номер контура публичного сервитута

Масштаб 1:1 500



Схема расположения границ публичного сервитута



Условные обозначения:

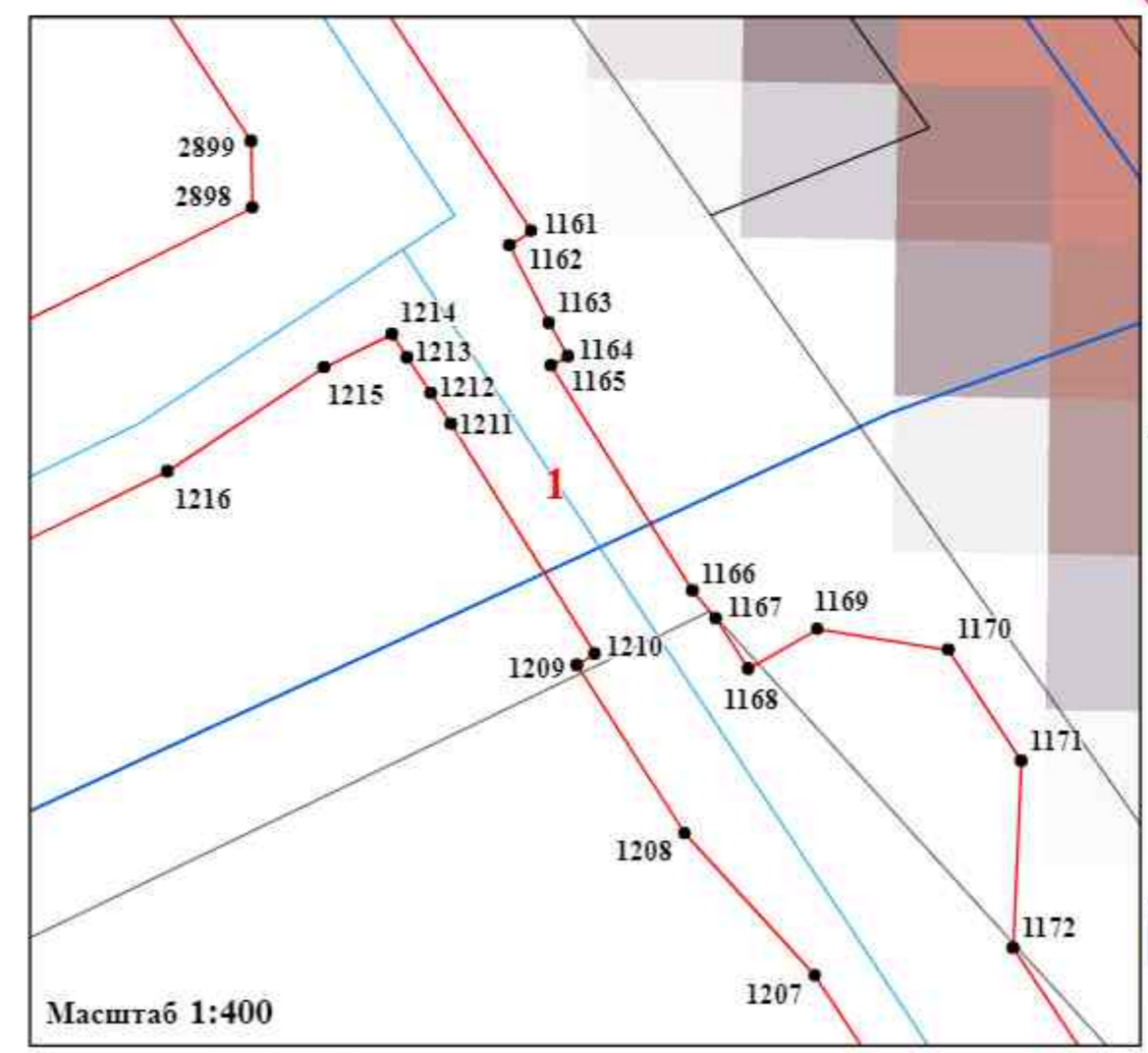
- проектные границы публичного сервитута
- граница земельного участка, сведения о котором содержатся в ЕГРН
- граница кадастрового квартала
- проектное местоположение инженерного сооружения (газопровода)

- 53:17:0161506 - номер кадастрового квартала
- 53:17:0161506:3 - кадастровый номер земельного участка
- 1 - характерная точка проектной границы публичного сервитута
- 1 - номер контура публичного сервитута

Масштаб 1:800



# Схема расположения границ публичного сервитута



Масштаб 1:1 500

**Условные обозначения:**

- проектные границы публичного сервитута
- граница земельного участка, сведения о котором содержатся в ЕГРН
- граница кадастрового квартала
- проектное местоположение инженерного сооружения (газопровода)

- 53:17:0180921 - номер кадастрового квартала
- 53:17:0180921:2 - кадастровый номер земельного участка
- 1 - характерная точка проектной границы публичного сервитута
- 1 - номер контура публичного сервитута



Схема расположения границ публичного сервитута



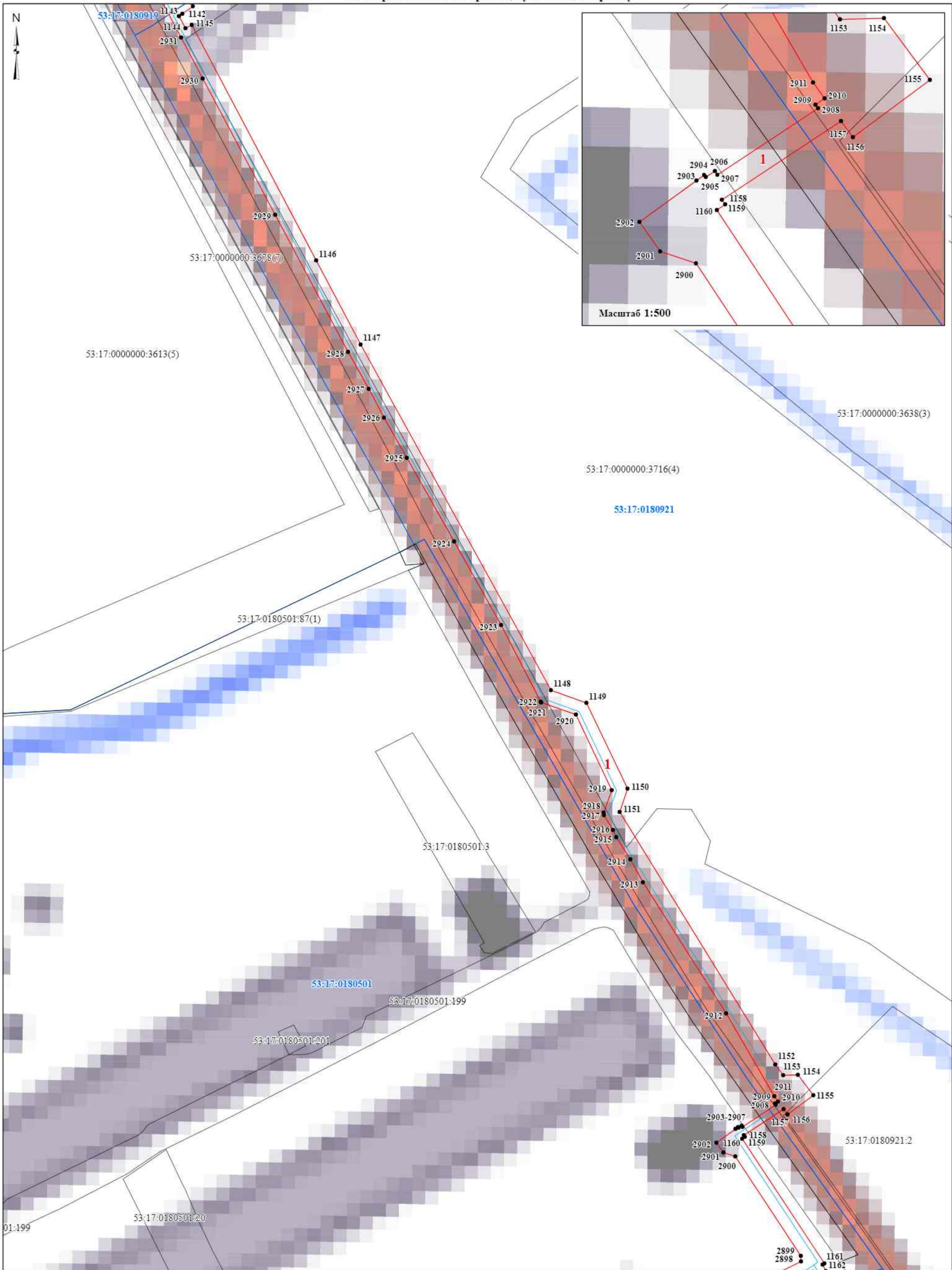
**Условные обозначения:**  
 - проектные границы публичного сервитута  
 - граница земельного участка, сведения о котором содержатся в ЕГРН  
 - граница кадастрового квартала  
 - проектное местоположение инженерного сооружения (газопровода)

53:17:0180921 - номер кадастрового квартала  
 53:17:0180921:2 - кадастровый номер земельного участка  
 ● 1 - характерная точка проектной границы публичного сервитута  
 1 - номер контура публичного сервитута

Масштаб 1:1 000



# Схема расположения границ публичного сервитута



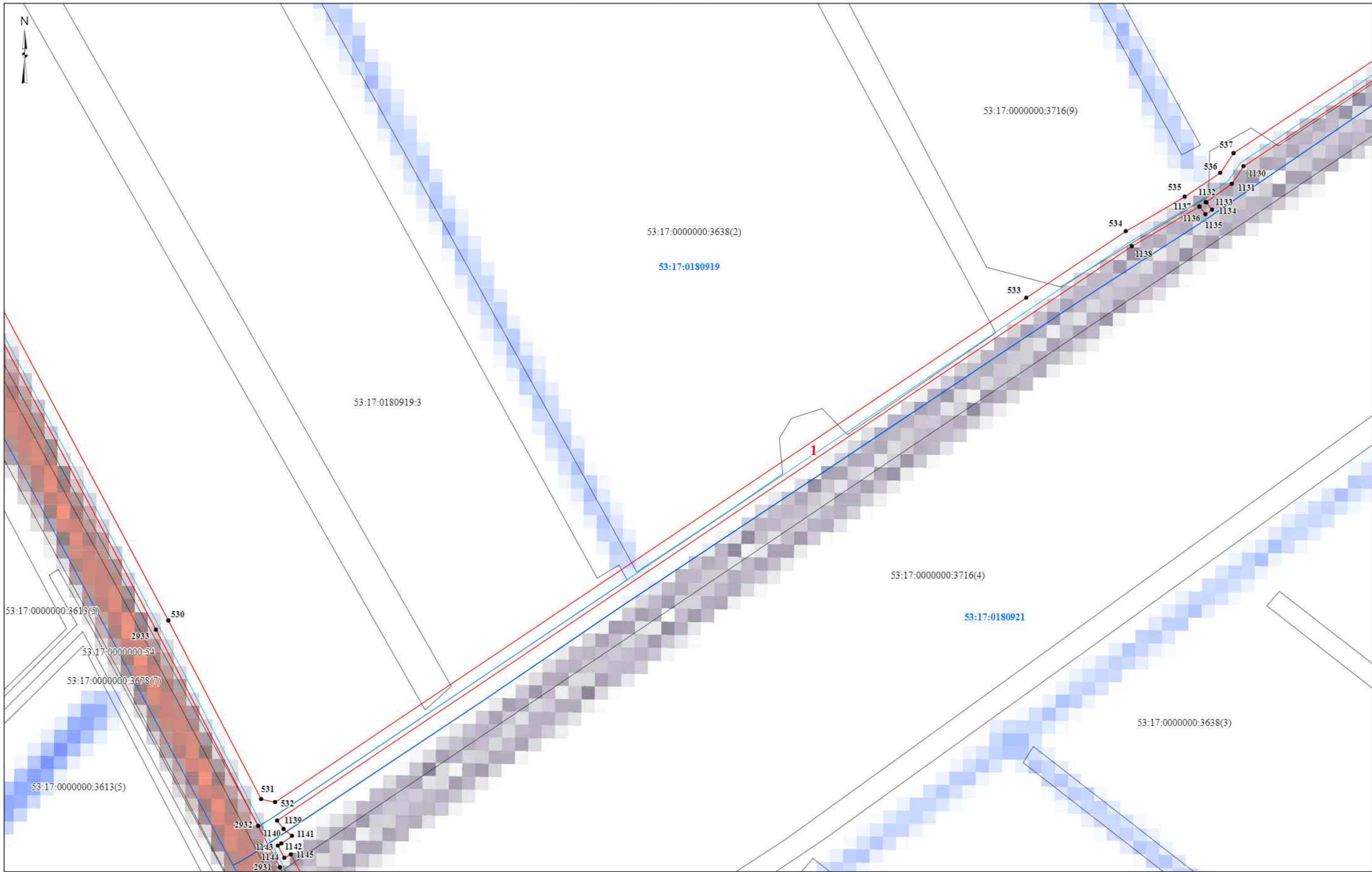
- Условные обозначения:**
- проектные границы публичного сервитута
  - граница земельного участка, сведения о котором содержатся в ЕГРН
  - граница кадастрового квартала
  - проектное местоположение инженерного сооружения (газопровода)

- 53:17:0180921 - номер кадастрового квартала
- 53:17:0180921:2 - кадастровый номер земельного участка
- 1 - характерная точка проектной границы публичного сервитута
- 1 - номер контура публичного сервитута

Масштаб 1:1 500



# Схема расположения границ публичного сервитута



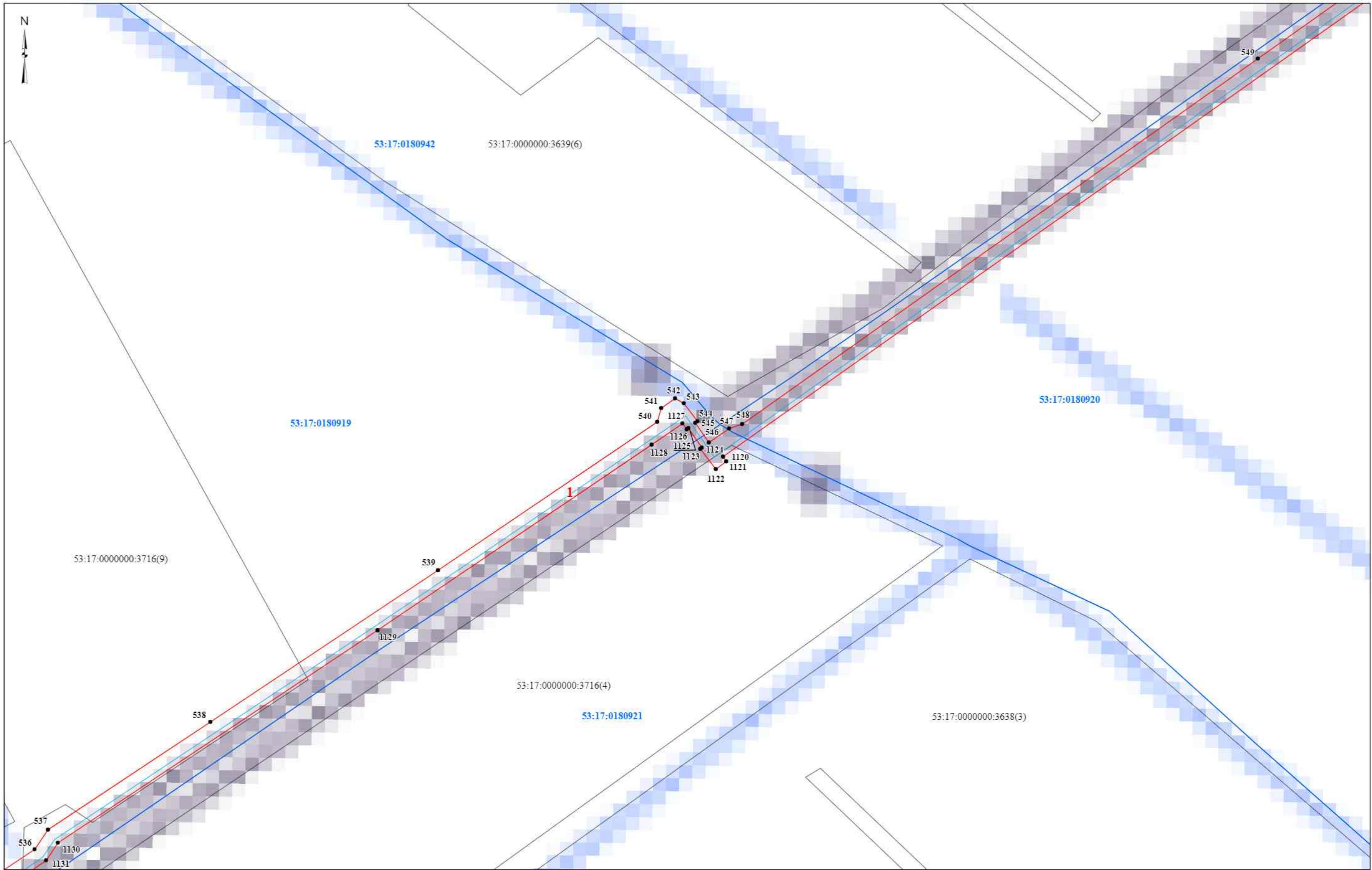
- Условные обозначения:**
- проектные границы публичного сервитута
  - граница земельного участка, сведения о котором содержатся в ЕГРН
  - граница кадастрового квартала
  - проектное местоположение инженерного сооружения (газопровода)

- 53:17:0180921 - номер кадастрового квартала
- 53:17:0180921:2 - кадастровый номер земельного участка
- 1 - характерная точка проектной границы публичного сервитута
- 1 - номер контура публичного сервитута

Масштаб 1:1 500



# Схема расположения границ публичного сервитута



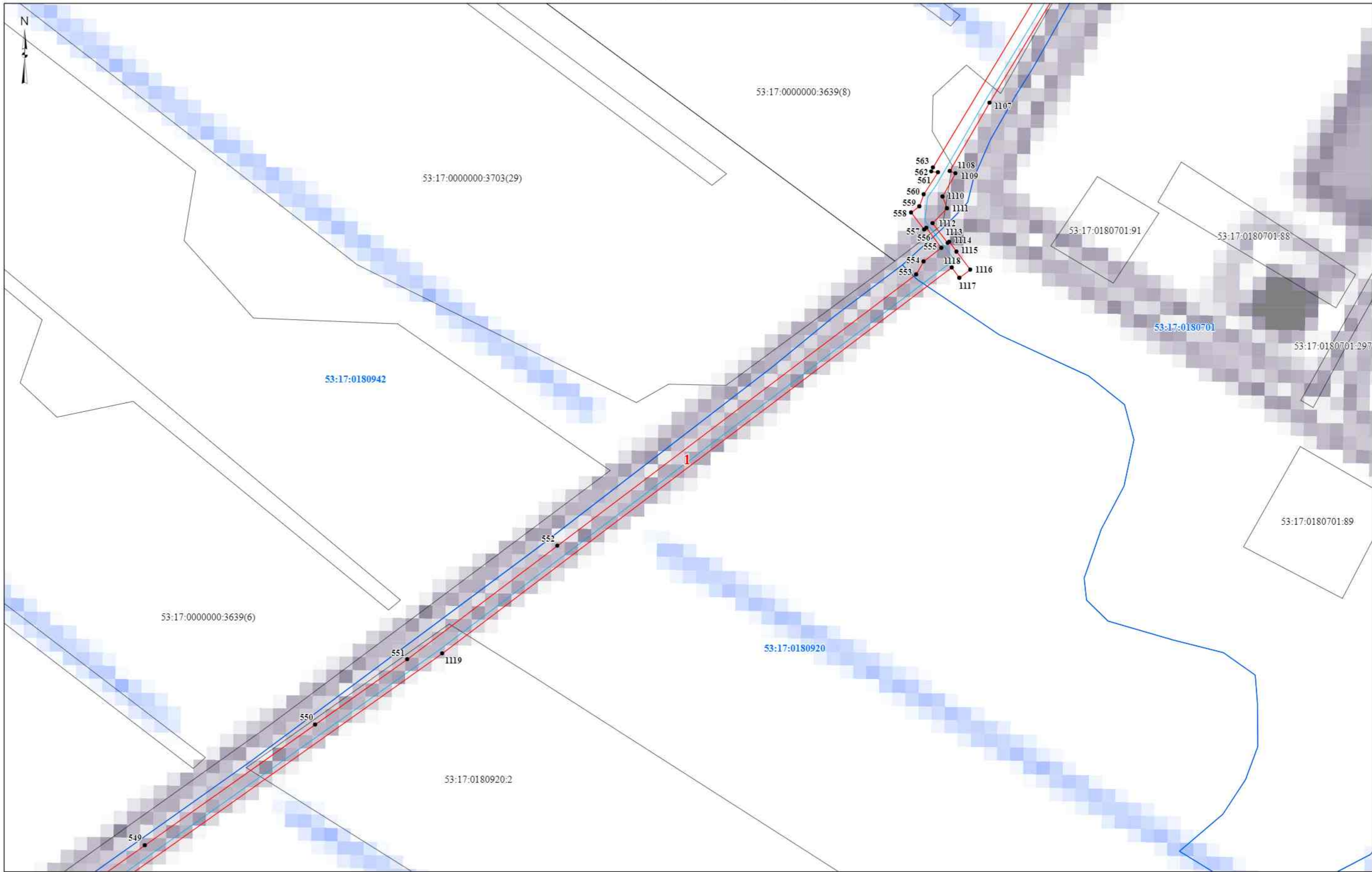
- Условные обозначения:**
- проектные границы публичного сервитута
  - граница земельного участка, сведения о котором содержатся в ЕГРН
  - граница кадастрового квартала
  - проектное местоположение инженерного сооружения (газопровода)

- 53:17:0180921 - номер кадастрового квартала
- 53:17:0180921:2 - кадастровый номер земельного участка
- 1 - характерная точка проектной границы публичного сервитута
- 1 - номер контура публичного сервитута

Масштаб 1:1 500



Схема расположения границ публичного сервитута



**Условные обозначения:**  
 - проектные границы публичного сервитута  
 - граница земельного участка, сведения о котором содержатся в ЕГРН  
 - граница кадастрового квартала  
 - проектное местоположение инженерного сооружения (газопровода)

53:17:0180920 - номер кадастрового квартала  
 53:17:0180920:2 - кадастровый номер земельного участка  
 ● 1 - характерная точка проектной границы публичного сервитута  
 1 - номер контура публичного сервитута

Масштаб 1:1 500



# Схема расположения границ публичного сервитута



**Условные обозначения:**

- проектные границы публичного сервитута
- граница земельного участка, сведения о котором содержатся в ЕГРН
- граница кадастрового квартала
- проектное местоположение инженерного сооружения (газопровода)

53:17:0180920 - номер кадастрового квартала

53:17:0180920:2 - кадастровый номер земельного участка

● 1 - характерная точка проектной границы публичного сервитута

1 - номер контура публичного сервитута

Масштаб 1:1 500



Схема расположения границ публичного сервитута



Условные обозначения:

- проектные границы публичного сервитута
- граница земельного участка, сведения о котором содержатся в ЕГРН
- граница кадастрового квартала
- проектное местоположение инженерного сооружения (газопровода)

53:17:0180920 - номер кадастрового квартала

53:17:0180920:2 - кадастровый номер земельного участка

● 1 - характерная точка проектной границы публичного сервитута

1 - номер контура публичного сервитута

Масштаб 1:1 500



Схема расположения границ публичного сервитута



Условные обозначения:

- проектные границы публичного сервитута
- граница земельного участка, сведения о котором содержатся в ЕГРН
- граница кадастрового квартала
- проектное местоположение инженерного сооружения (газопровода)

53:17:0180914 - номер кадастрового квартала

53:17:0180914:5 - кадастровый номер земельного участка

● 1 - характерная точка проектной границы публичного сервитута

1 - номер контура публичного сервитута

Масштаб 1:1 500



Схема расположения границ публичного сервитута



Условные обозначения:

- - проектные границы публичного сервитута
- граница земельного участка, сведения о котором содержатся в ЕГРН
- - граница кадастрового квартала
- - проектное местоположение инженерного сооружения (газопровода)

53:17:0180914 - номер кадастрового квартала

53:17:0180914:5 - кадастровый номер земельного участка

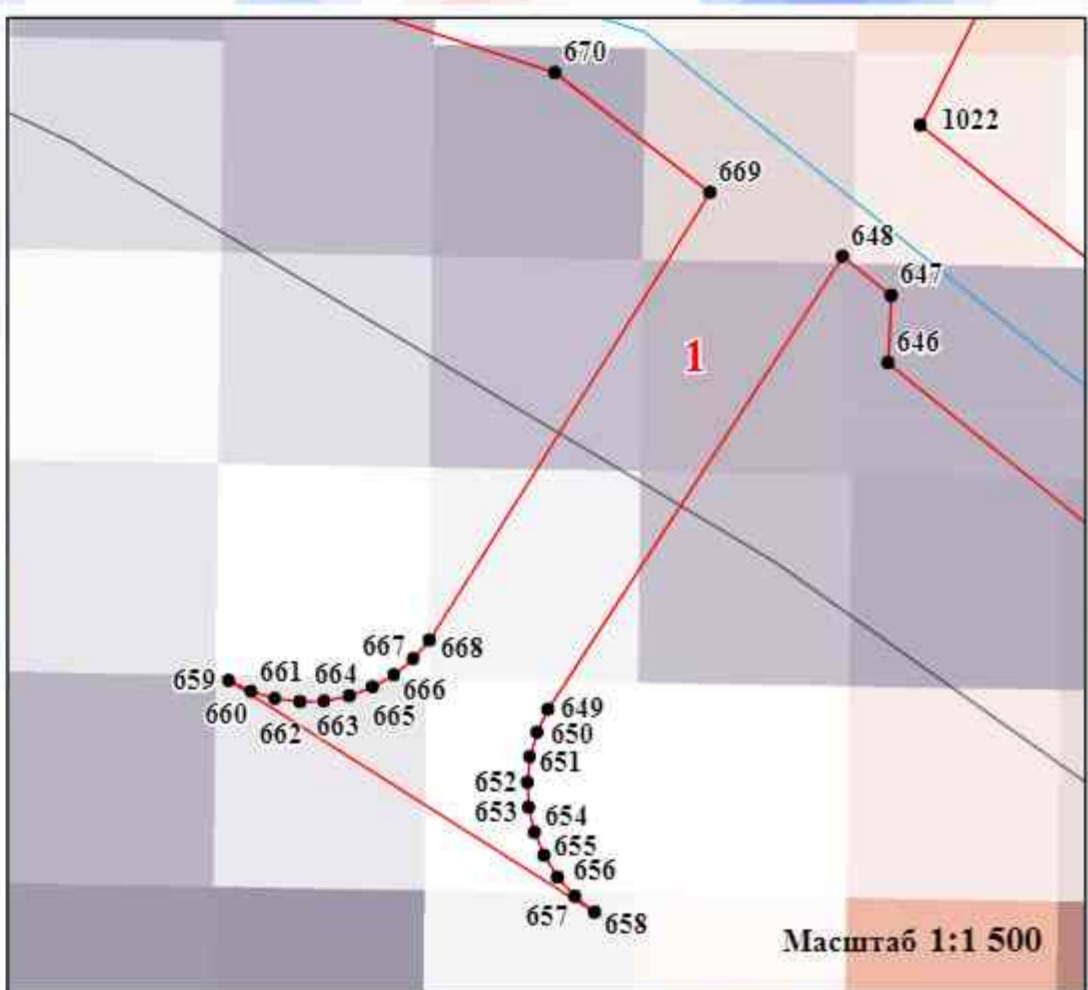
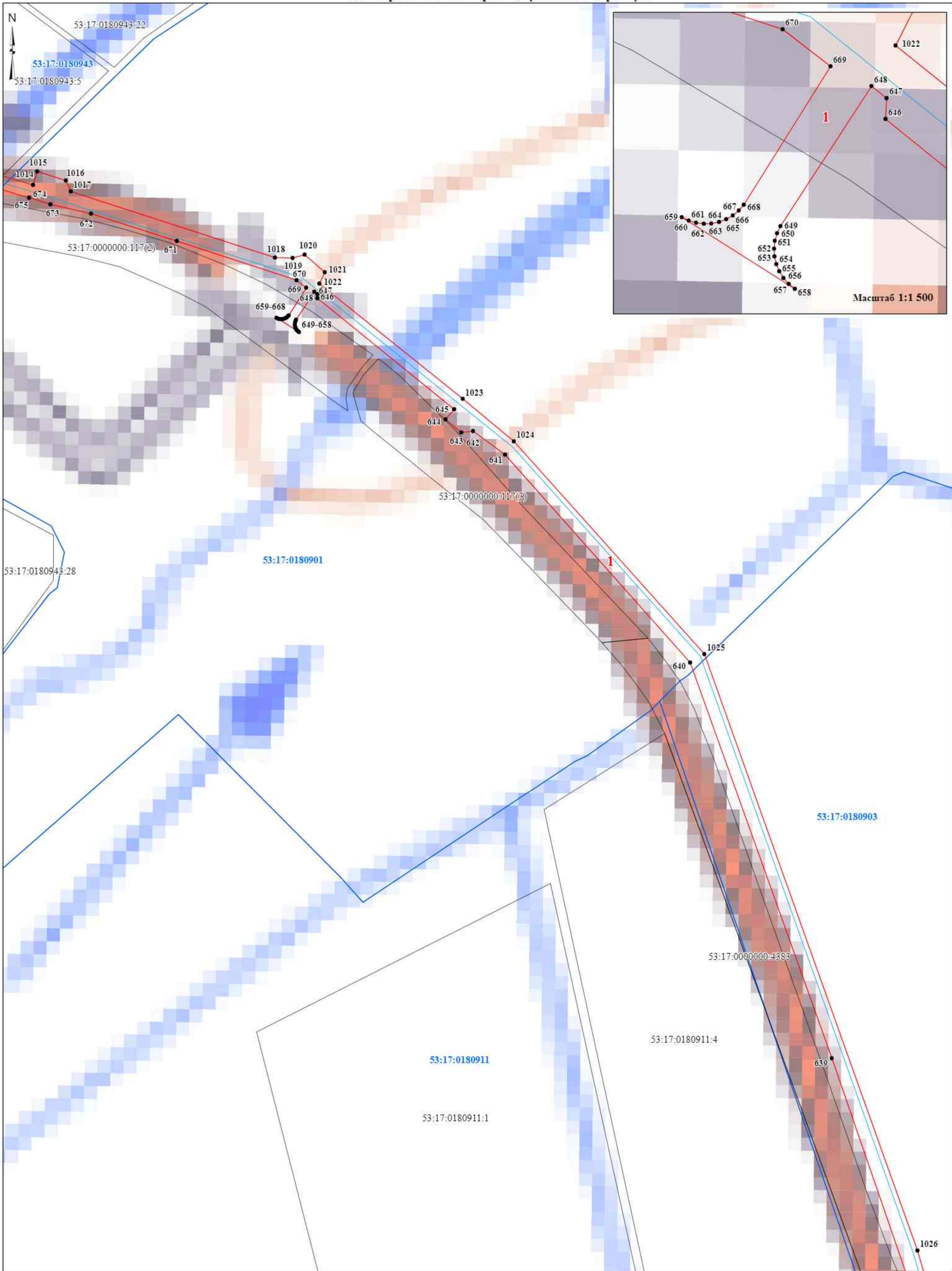
● 1 - характерная точка проектной границы публичного сервитута

1 - номер контура публичного сервитута

Масштаб 1:1 500



Схема расположения границ публичного сервитута



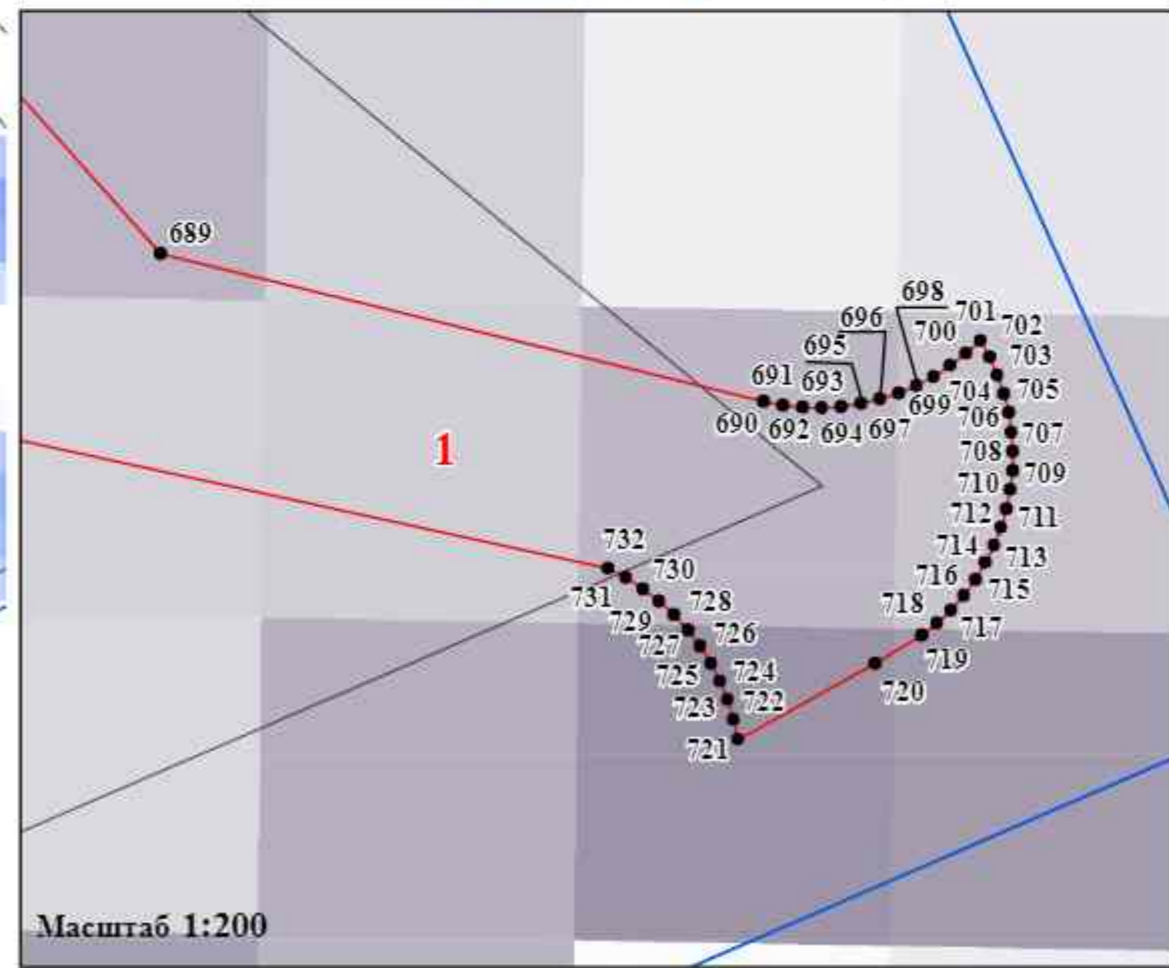
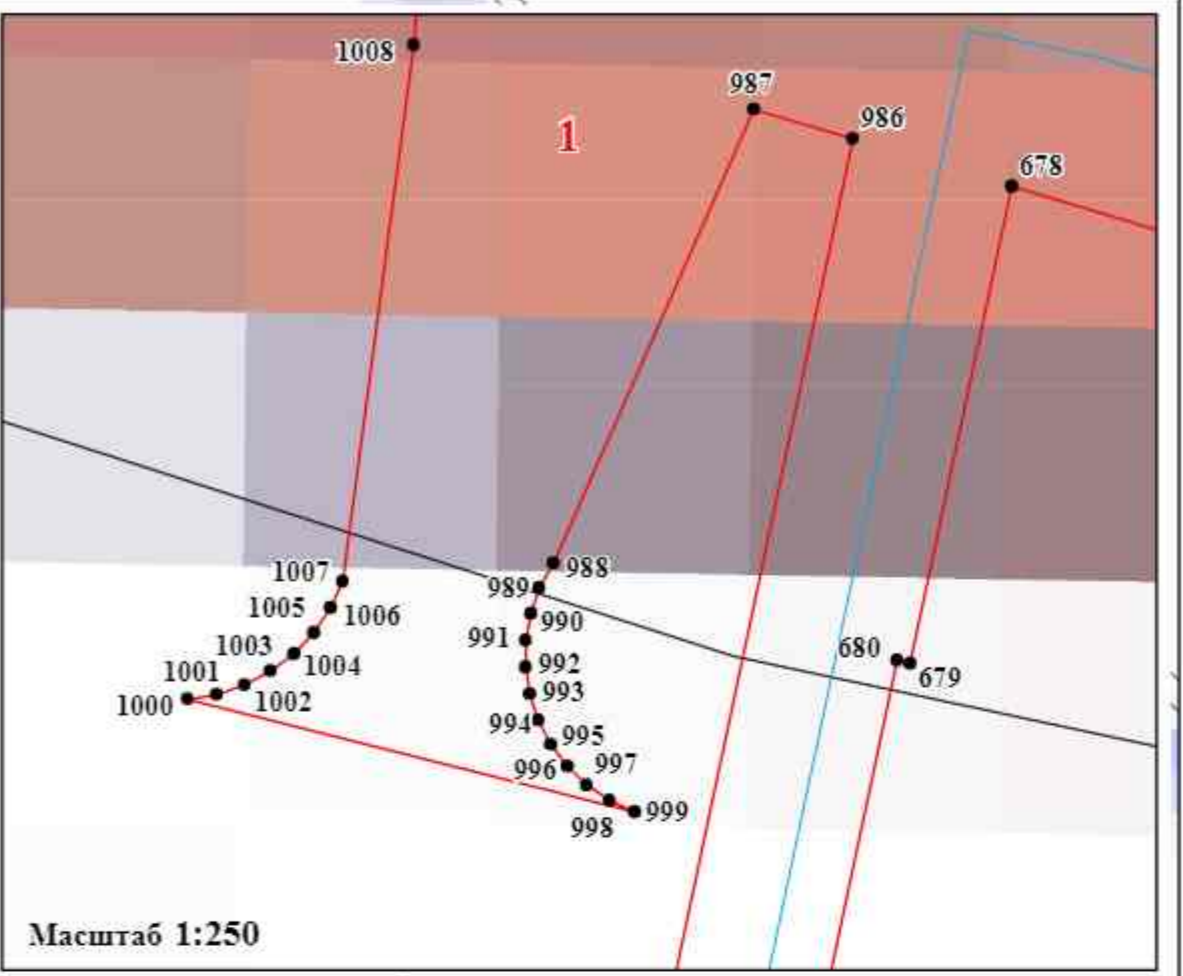
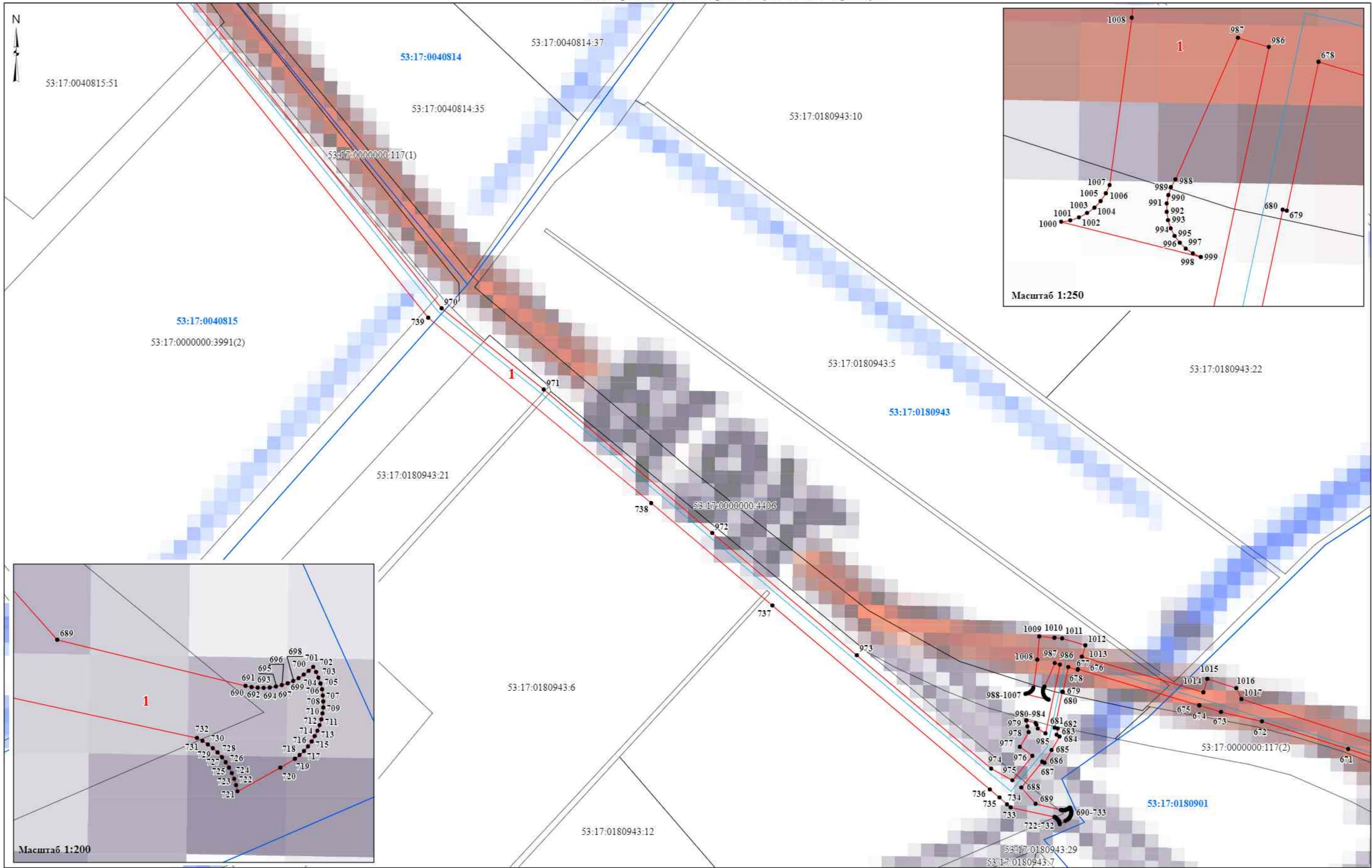
- Условные обозначения:**
- проектные границы публичного сервитута
  - граница земельного участка, сведения о котором содержатся в ЕГРН
  - граница кадастрового квартала
  - проектное местоположение инженерного сооружения (газопровода)

- 53:17:0180914 - номер кадастрового квартала
- 53:17:0180914:5 - кадастровый номер земельного участка
- 1 - характерная точка проектной границы публичного сервитута
- 1 - номер контура публичного сервитута

Масштаб 1:1 500



# Схема расположения границ публичного сервитута



- Условные обозначения:**
- проектные границы публичного сервитута
  - граница земельного участка, сведения о котором содержатся в ЕГРН
  - граница кадастрового квартала
  - проектное местоположение инженерного сооружения (газопровода)

- 53:17:0180914 - номер кадастрового квартала
- 53:17:0180914:5 - кадастровый номер земельного участка
- 1 - характерная точка проектной границы публичного сервитута
- 1 - номер контура публичного сервитута

Масштаб 1:1 500



# Схема расположения границ публичного сервитута



**Условные обозначения:**

- проектные границы публичного сервитута
- граница земельного участка, сведения о котором содержатся в ЕГРН
- граница кадастрового квартала
- проектное местоположение инженерного сооружения (газопровода)

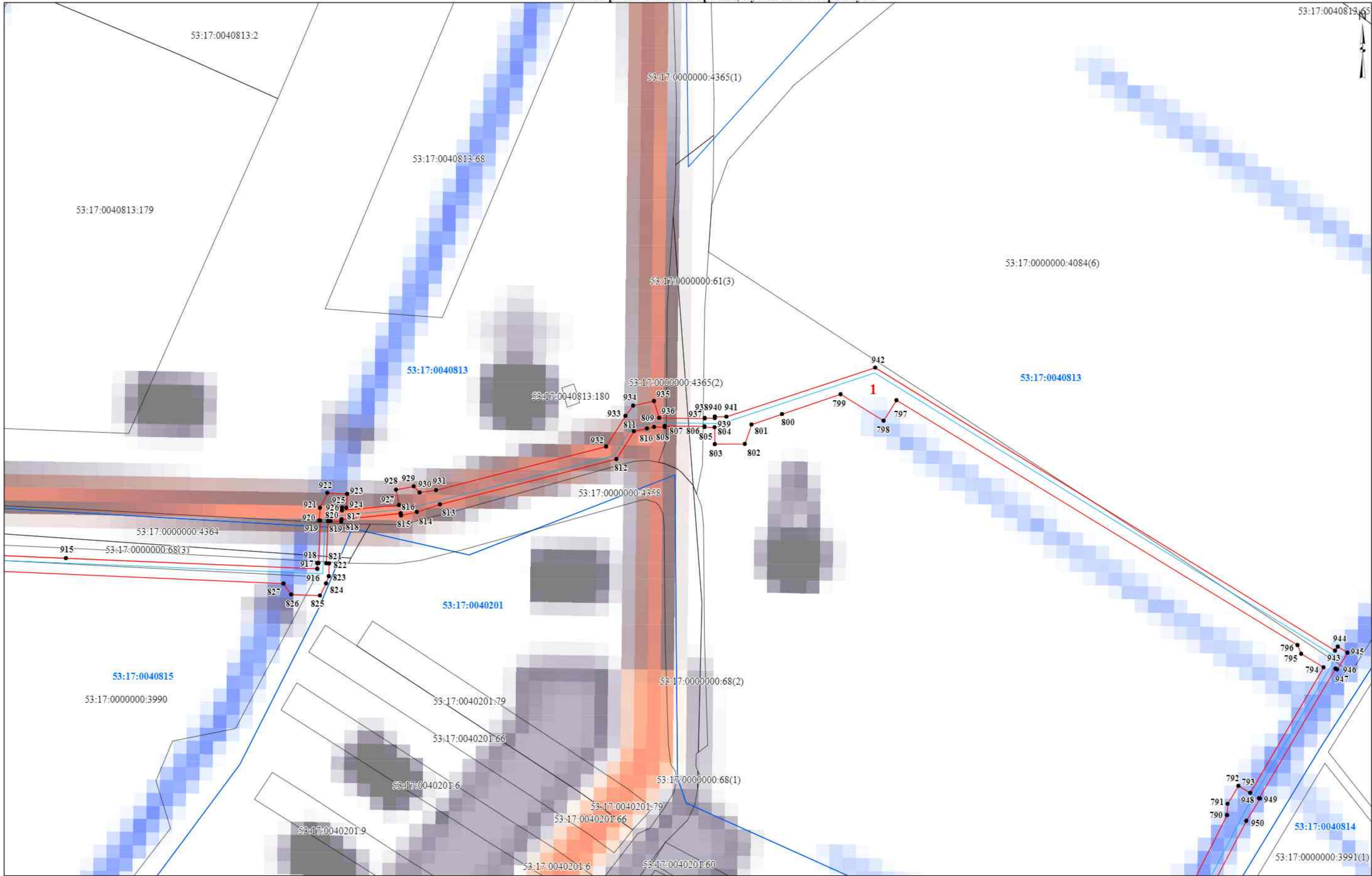
- 53:17:0180914 - номер кадастрового квартала
- 53:17:0180914:5 - кадастровый номер земельного участка
- 1 - характерная точка проектной границы публичного сервитута
- 1 - номер контура публичного сервитута

Масштаб 1:1 500



# Схема расположения границ публичного сервитута

53:17:0040813:65



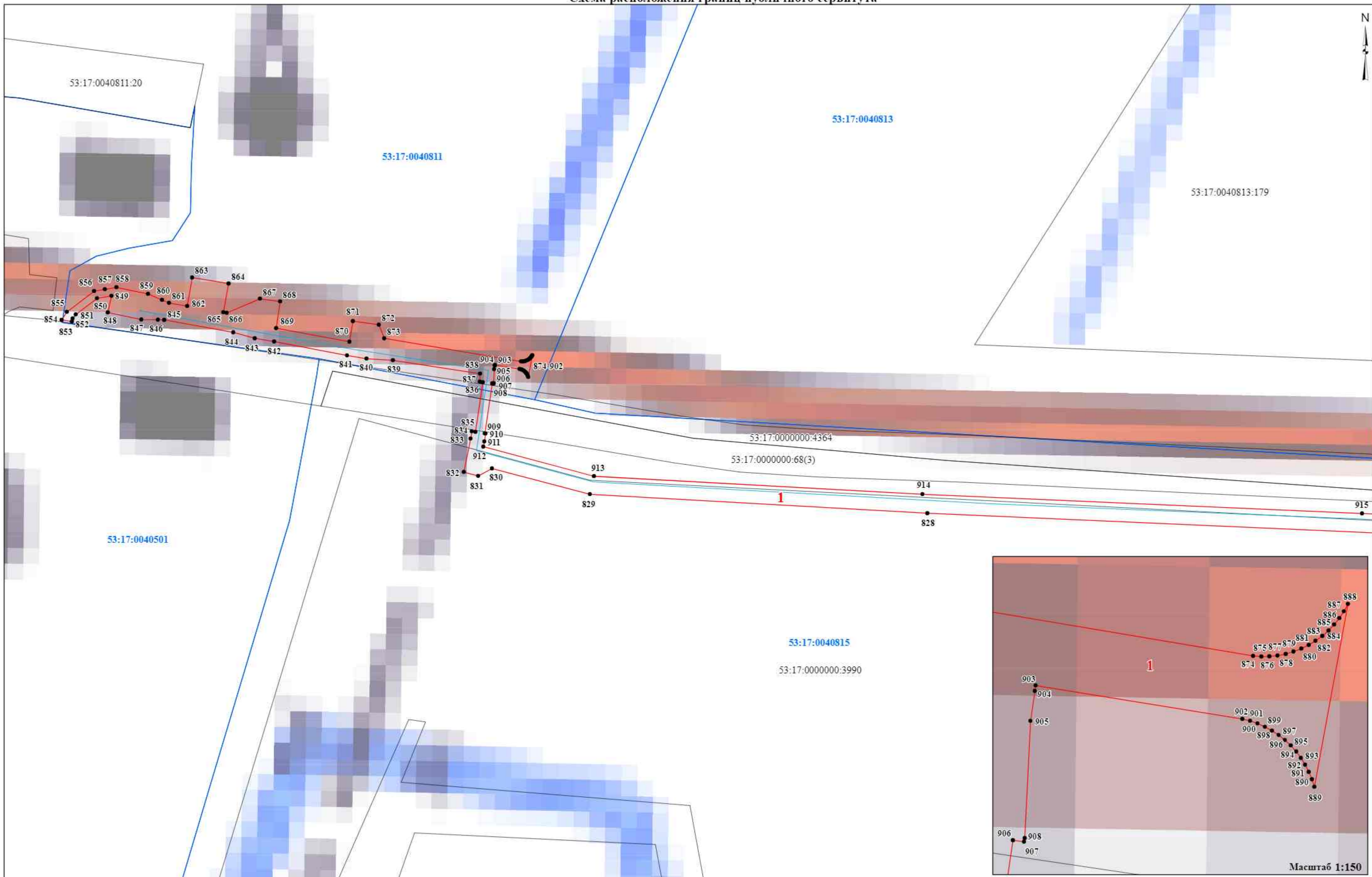
- Условные обозначения:**
- проектные границы публичного сервитута
  - граница земельного участка, сведения о котором содержатся в ЕГРН
  - граница кадастрового квартала
  - проектное местоположение инженерного сооружения (газопровода)

- 53:17:0180914 - номер кадастрового квартала
- 53:17:0180914:5 - кадастровый номер земельного участка
- 1 - характерная точка проектной границы публичного сервитута
- 1 - номер контура публичного сервитута

Масштаб 1:1 500

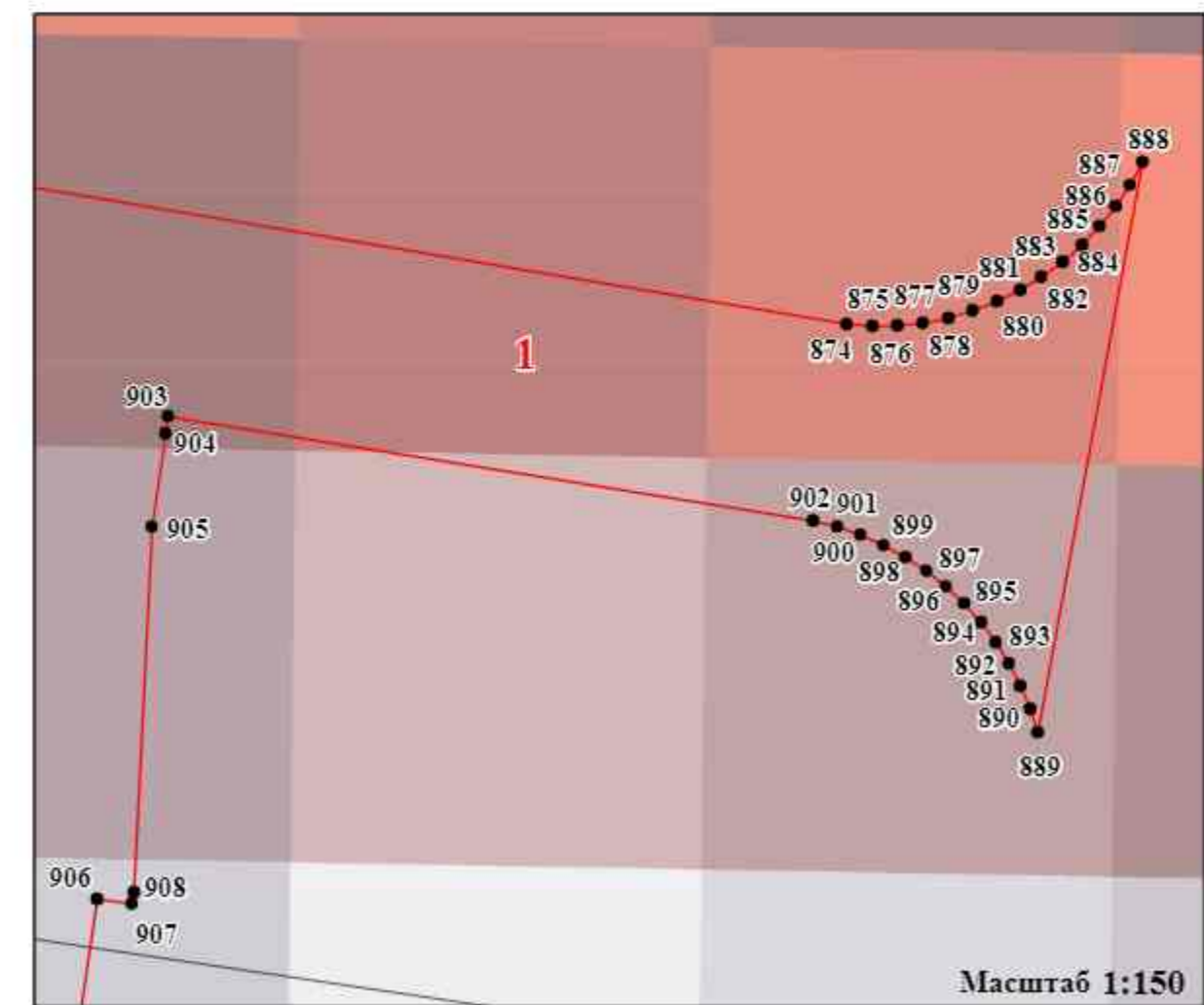


Схема расположения границ публичного сервитута



- Условные обозначения:**
- проектные границы публичного сервитута
  - граница земельного участка, сведения о котором содержатся в ЕГРН
  - граница кадастрового квартала
  - проектное местоположение инженерного сооружения (газопровода)

- 53:17:0180914 - номер кадастрового квартала
- 53:17:0180914:5 - кадастровый номер земельного участка
- 1 - характерная точка проектной границы публичного сервитута
- 1 - номер контура публичного сервитута



Масштаб 1:1 250



Схема расположения границ публичного сервитута



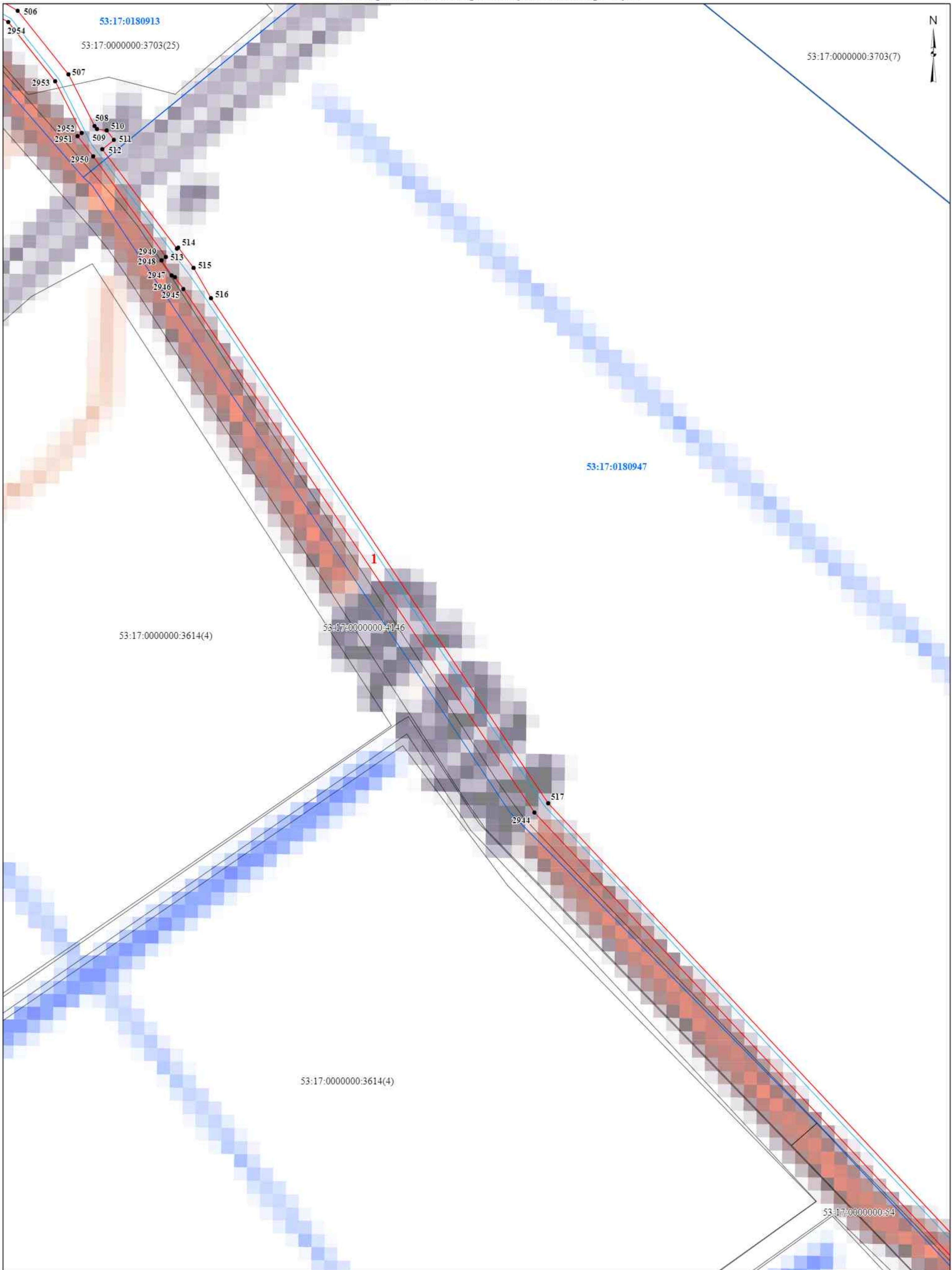
- Условные обозначения:**
- проектные границы публичного сервитута
  - граница земельного участка, сведения о котором содержатся в ЕГРН
  - граница кадастрового квартала
  - проектное местоположение инженерного сооружения (газопровода)

- 53:17:0180921 - номер кадастрового квартала
- 53:17:0180921:2 - кадастровый номер земельного участка
- 1 - характерная точка проектной границы публичного сервитута
- 1 - номер контура публичного сервитута

Масштаб 1:1 500



Схема расположения границ публичного сервитута



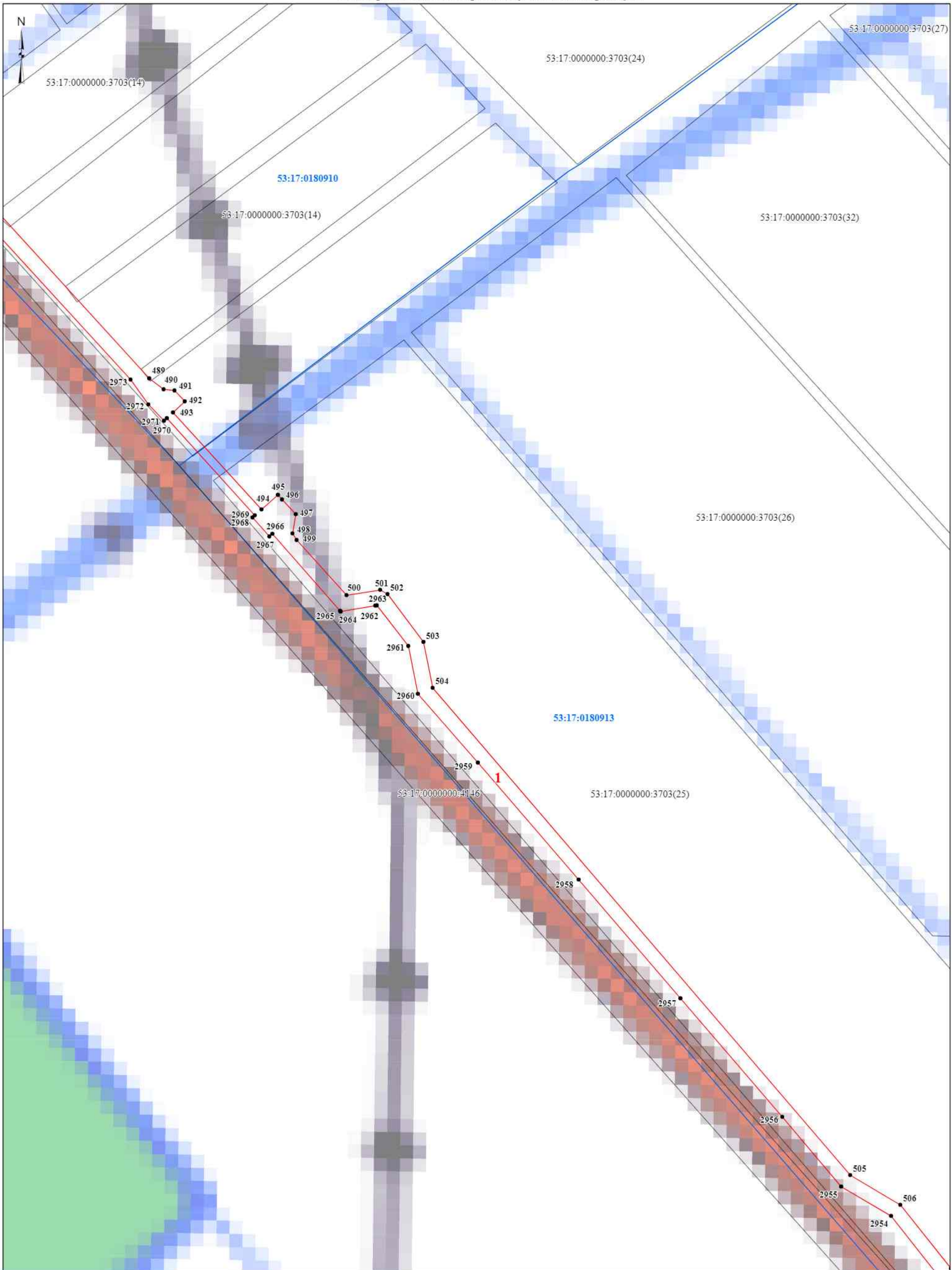
**Условные обозначения:**  
 [Red line] - проектные границы публичного сервитута  
 [Black line] - граница земельного участка, сведения о котором содержатся в ЕГРН  
 [Blue line] - граница кадастрового квартала  
 [Cyan line] - проектное местоположение инженерного сооружения (газопровода)

53:17:0180921 - номер кадастрового квартала  
 53:17:0180921:2 - кадастровый номер земельного участка  
 ● 1 - характерная точка проектной границы публичного сервитута  
 1 - номер контура публичного сервитута

Масштаб 1:1 500



# Схема расположения границ публичного сервитута



**Условные обозначения:**

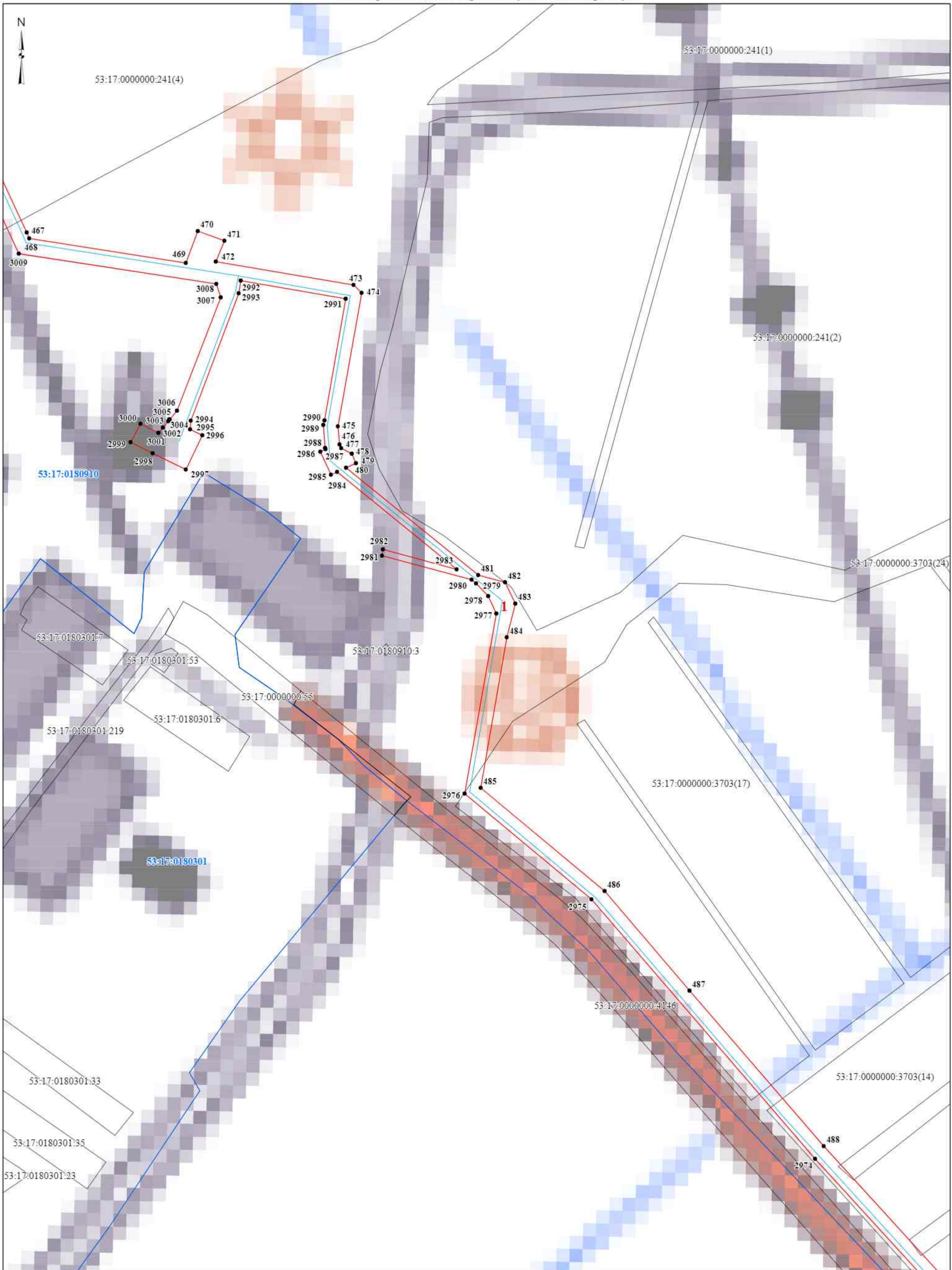
- проектные границы публичного сервитута
- граница земельного участка, сведения о котором содержатся в ЕГРН
- граница кадастрового квартала
- проектное местоположение инженерного сооружения (газопровода)

- 53:17:0180921 - номер кадастрового квартала
- 53:17:0180921:2 - кадастровый номер земельного участка
- 1 - характерная точка проектной границы публичного сервитута
- 1 - номер контура публичного сервитута

Масштаб 1:1 500



Схема расположения границ публичного сервитута



Условные обозначения:

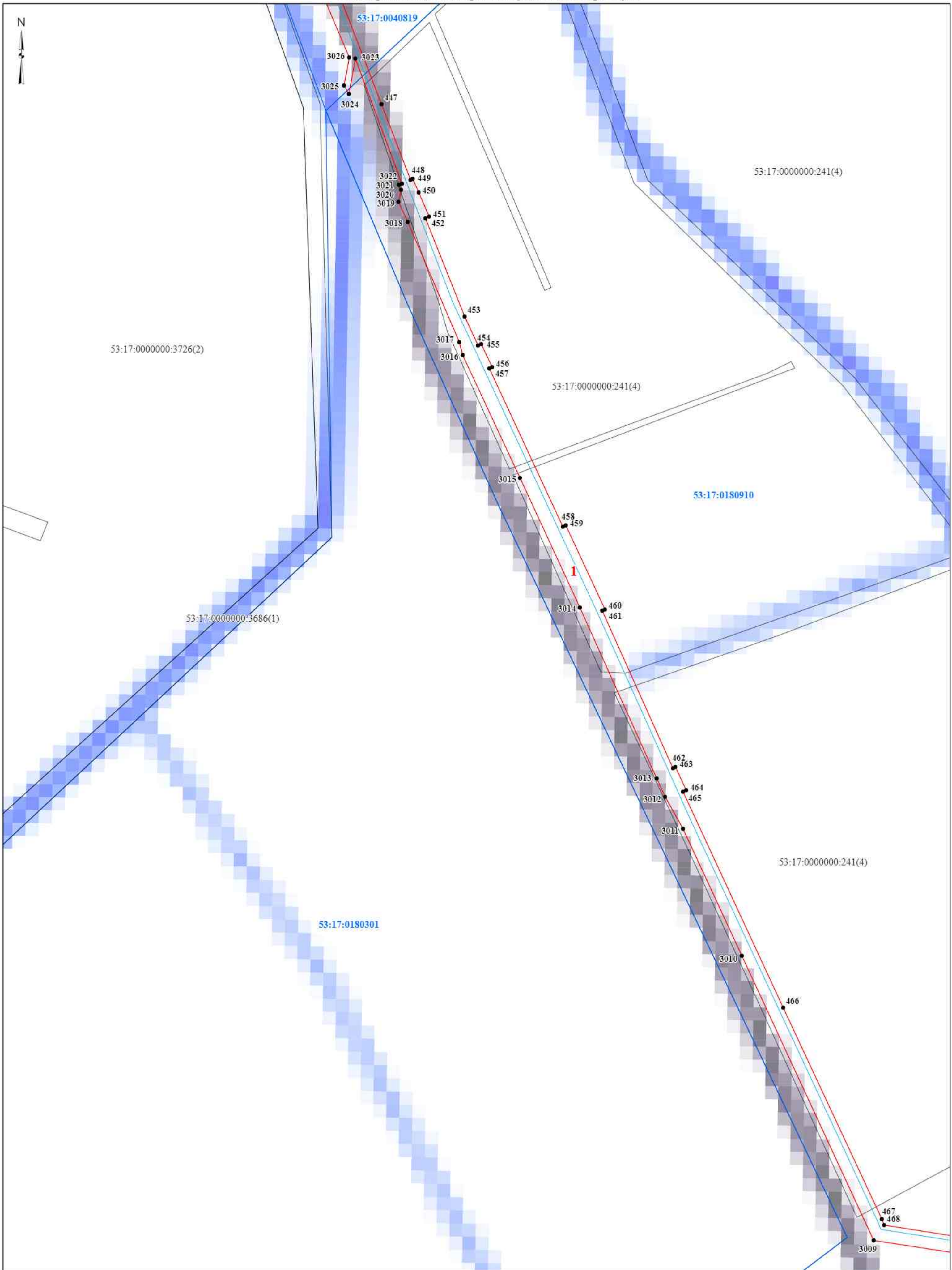
- - проектные границы публичного сервитута
- граница земельного участка, сведения о котором содержатся в ЕГРН
- - граница кадастрового квартала
- - проектное местоположение инженерного сооружения (газопровода)

- 53:17:0180921 - номер кадастрового квартала
- 53:17:0180921:2 - кадастровый номер земельного участка
- 1 - характерная точка проектной границы публичного сервитута
- 1 - номер контура публичного сервитута

Масштаб 1:1 500



Схема расположения границ публичного сервитута



Условные обозначения:

- проектные границы публичного сервитута
- граница земельного участка, сведения о котором содержатся в ЕИРН
- граница кадастрового квартала
- проектное местоположение инженерного сооружения (газопровода)

- 53:17:0180921 - номер кадастрового квартала
- 53:17:0180921:2 - кадастровый номер земельного участка
- 1 - характерная точка проектной границы публичного сервитута
- 1 - номер контура публичного сервитута

Масштаб 1:1 500



Схема расположения границ публичного сервитута



Условные обозначения:

- - проектные границы публичного сервитута
- граница земельного участка, сведения о котором содержатся в ЕГРН
- граница кадастрового квартала
- - проектное местоположение инженерного сооружения (газопровода)

- 53:17:0180921 - номер кадастрового квартала
- 53:17:0180921:2 - кадастровый номер земельного участка
- 1 - характерная точка проектной границы публичного сервитута
- 1 - номер контура публичного сервитута

Масштаб 1:1 500



Схема расположения границ публичного сервитута



Условные обозначения:

- проектные границы публичного сервитута
- граница земельного участка, сведения о котором содержатся в ЕГРН
- граница кадастрового квартала
- проектное местоположение инженерного сооружения (газопровода)

- 53:17:0040820 - номер кадастрового квартала
- 53:17:0040820:78 - кадастровый номер земельного участка
- 1 - характерная точка проектной границы публичного сервитута
- 1 - номер контура публичного сервитута

Масштаб 1:1 500



Схема расположения границ публичного сервитута



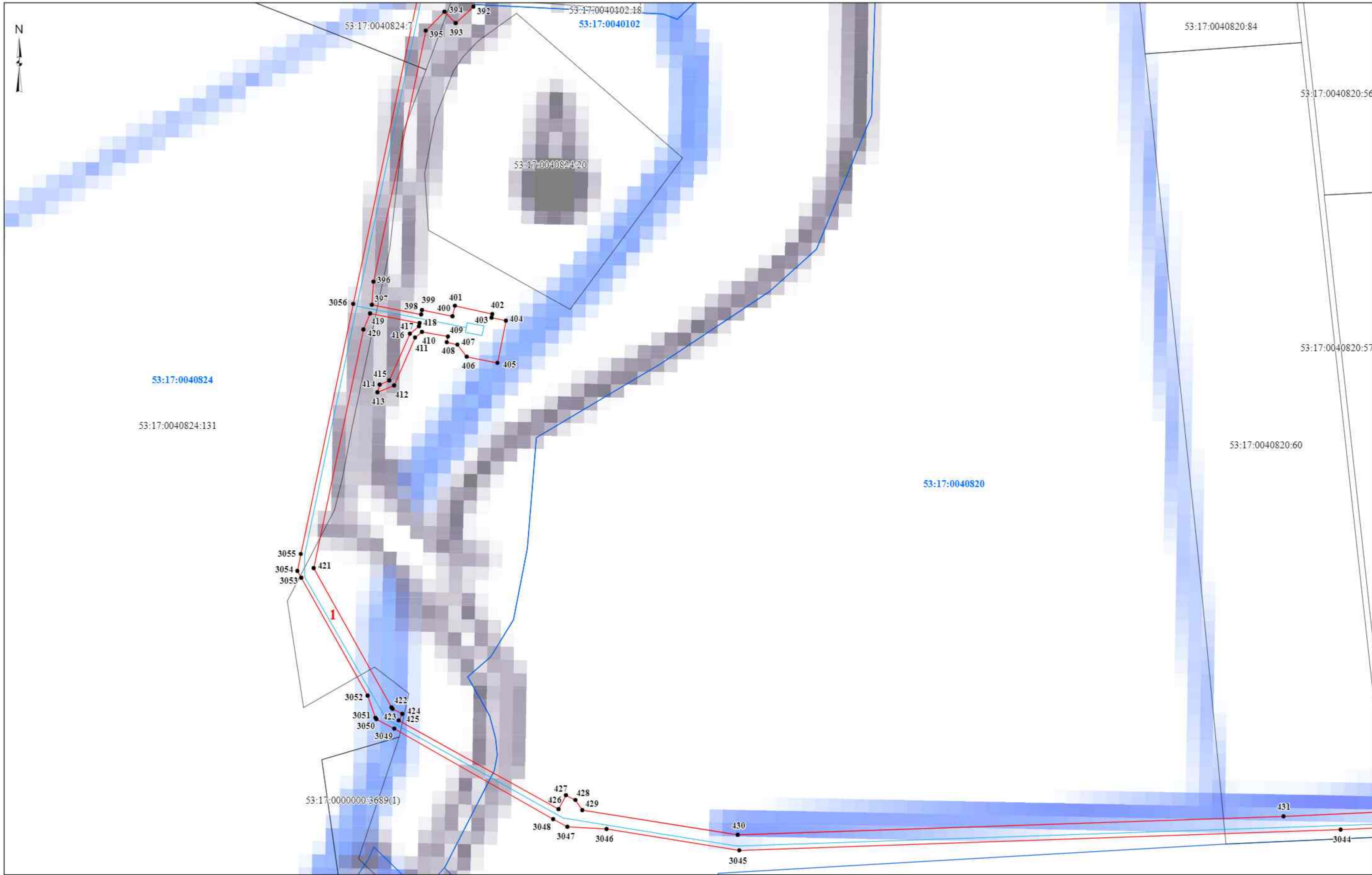
- Условные обозначения:**
- проектные границы публичного сервитута
  - граница земельного участка, сведения о котором содержатся в ЕГРН
  - граница кадастрового квартала
  - проектное местоположение инженерного сооружения (газопровода)

- 53:17:0040820 - номер кадастрового квартала
- 53:17:0040820:57 - кадастровый номер земельного участка
- 1 - характерная точка проектной границы публичного сервитута
- 1 - номер контура публичного сервитута

Масштаб 1:1 500



# Схема расположения границ публичного сервитута



- Условные обозначения:**
- проектные границы публичного сервитута
  - граница земельного участка, сведения о котором содержатся в ЕГРН
  - граница кадастрового квартала
  - проектное местоположение инженерного сооружения (газопровода)

- 53:17:0040820 - номер кадастрового квартала
- 53:17:0040824:20 - кадастровый номер земельного участка
- 1 - характерная точка проектной границы публичного сервитута
- 1 - номер контура публичного сервитута

Масштаб 1:1 500



# Схема расположения границ публичного сервитута



- Условные обозначения:**
- проектные границы публичного сервитута
  - граница земельного участка, сведения о котором содержатся в ЕГРН
  - граница кадастрового квартала
  - проектное местоположение инженерного сооружения (газопровода)

- 53:17:0040820 - номер кадастрового квартала
- 53:17:0040824:20 - кадастровый номер земельного участка
- 1 - характерная точка проектной границы публичного сервитута
- 1 - номер контура публичного сервитута

Масштаб 1:1 500



Схема расположения границ публичного сервитута



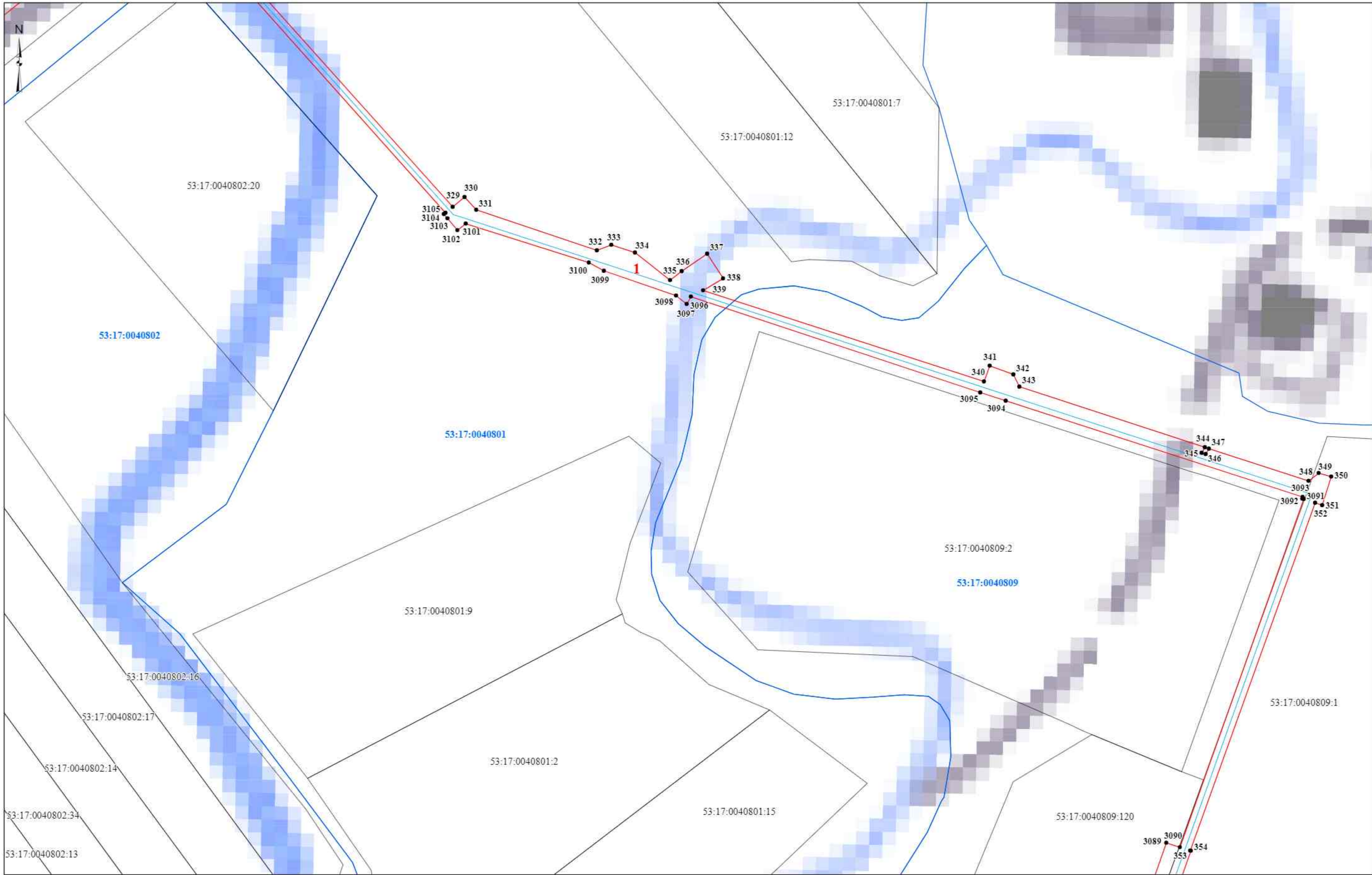
- Условные обозначения:**
- проектные границы публичного сервитута
  - граница земельного участка, сведения о котором содержатся в ЕГРН
  - граница кадастрового квартала
  - проектное местоположение инженерного сооружения (газопровода)

- 53:17:0040820 - номер кадастрового квартала
- 53:17:0040824:20 - кадастровый номер земельного участка
- 1 - характерная точка проектной границы публичного сервитута
- 1 - номер контура публичного сервитута

Масштаб 1:1 500



# Схема расположения границ публичного сервитута



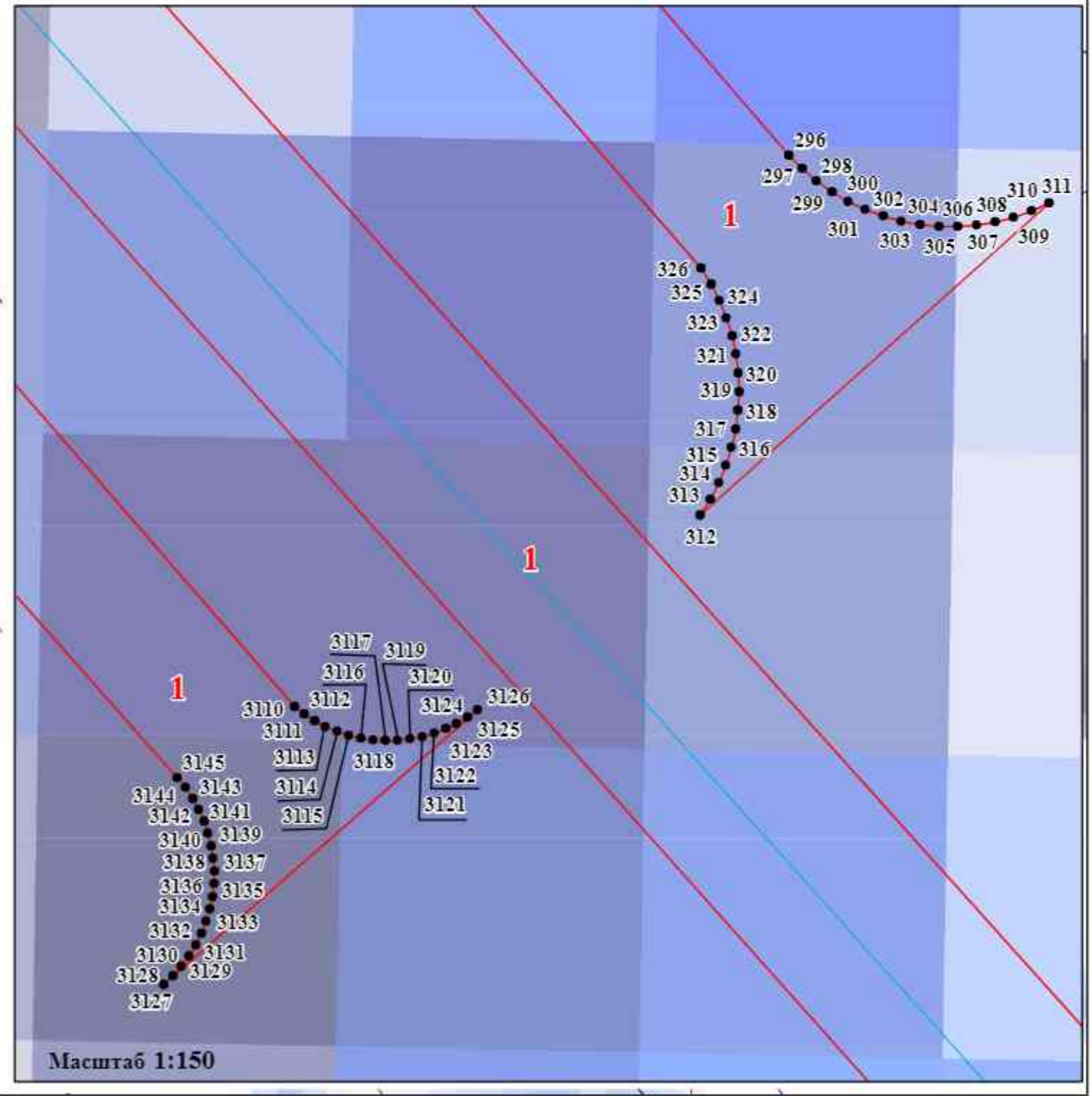
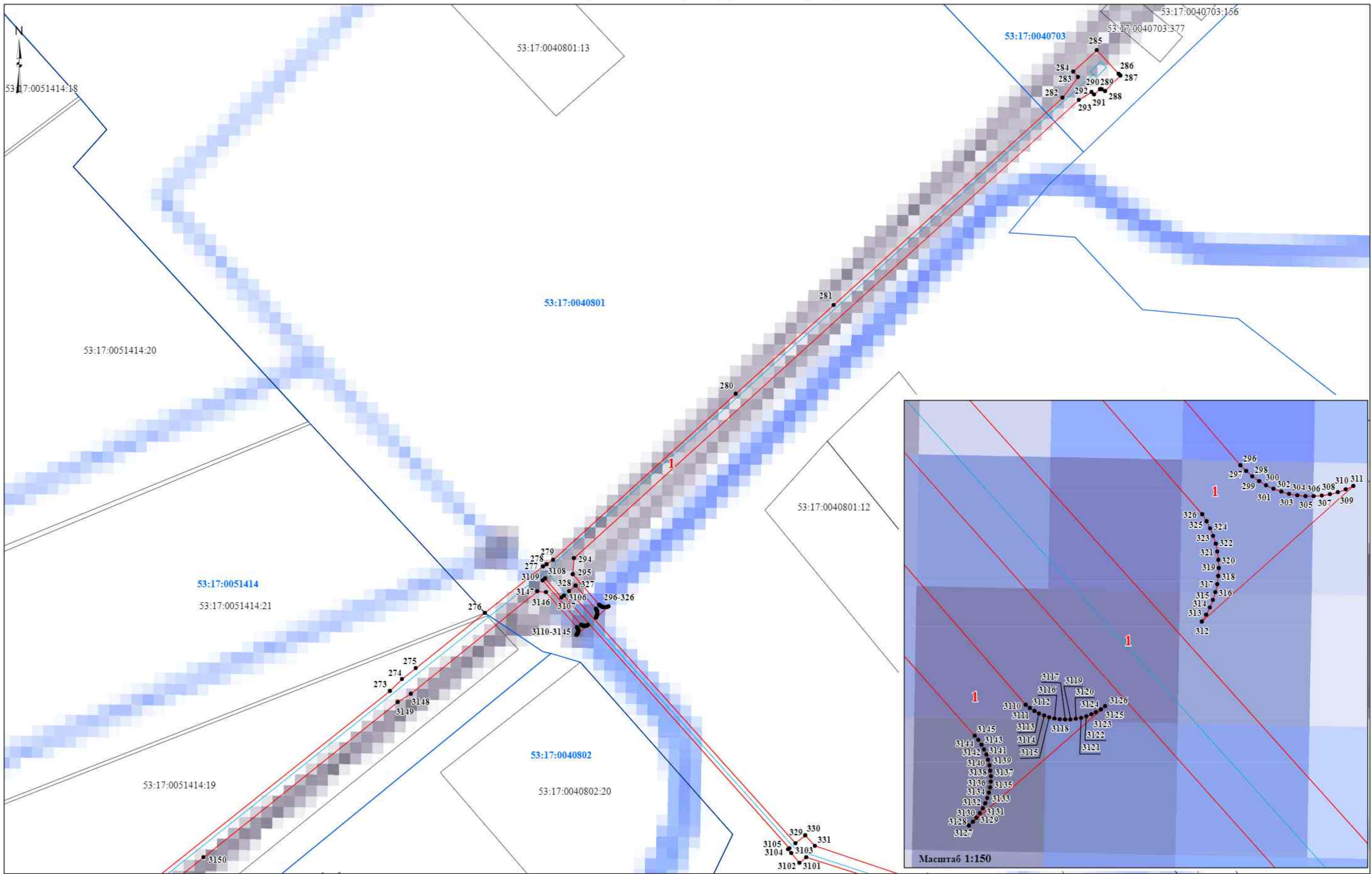
- Условные обозначения:**
- проектные границы публичного сервитута
  - граница земельного участка, сведения о котором содержатся в ЕГРН
  - граница кадастрового квартала
  - проектное местоположение инженерного сооружения (газопровода)

- 53:17:0040801 - номер кадастрового квартала
- 53:17:0040802:20 - кадастровый номер земельного участка
- 1 - характерная точка проектной границы публичного сервитута
- 1 - номер контура публичного сервитута

Масштаб 1:1 500



# Схема расположения границ публичного сервитута



- Условные обозначения:**
- проектные границы публичного сервитута
  - граница земельного участка, сведения о котором содержатся в ЕГРН
  - граница кадастрового квартала
  - проектное местоположение инженерного сооружения (газопровода)

- 53:17:0040801 - номер кадастрового квартала
- 53:17:0040802:20 - кадастровый номер земельного участка
- 1 - характерная точка проектной границы публичного сервитута
- 1 - номер контура публичного сервитута

Масштаб 1:1 800



# Схема расположения границ публичного сервитута



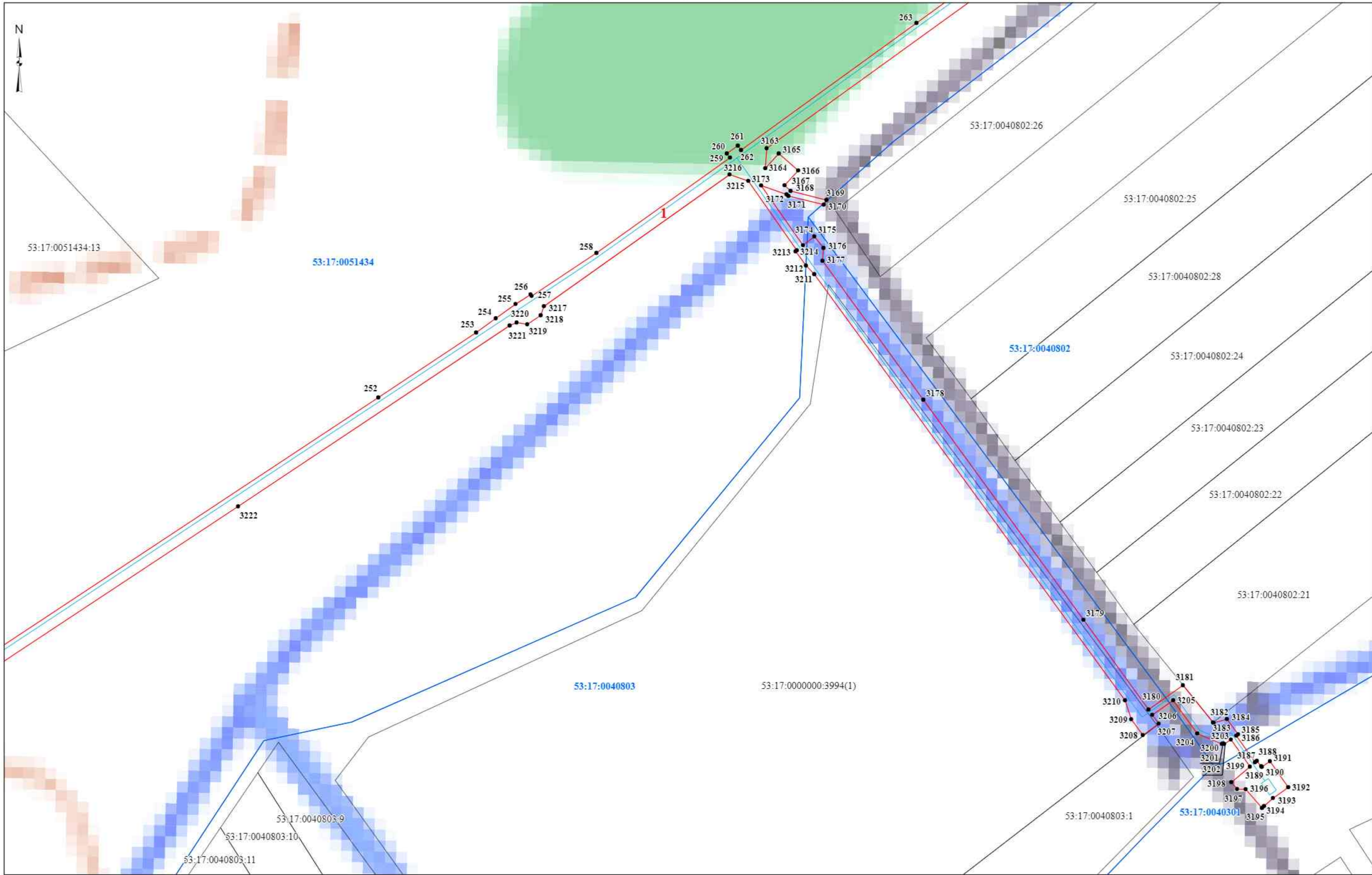
- Условные обозначения:**
- - проектные границы публичного сервитута
  - граница земельного участка, сведения о котором содержатся в ЕГРН
  - - граница кадастрового квартала
  - - проектное местоположение инженерного сооружения (газопровода)

- 53:17:0040801 - номер кадастрового квартала
- 53:17:0040802:20 - кадастровый номер земельного участка
- 1 - характерная точка проектной границы публичного сервитута
- 1 - номер контура публичного сервитута

Масштаб 1:1 800



# Схема расположения границ публичного сервитута



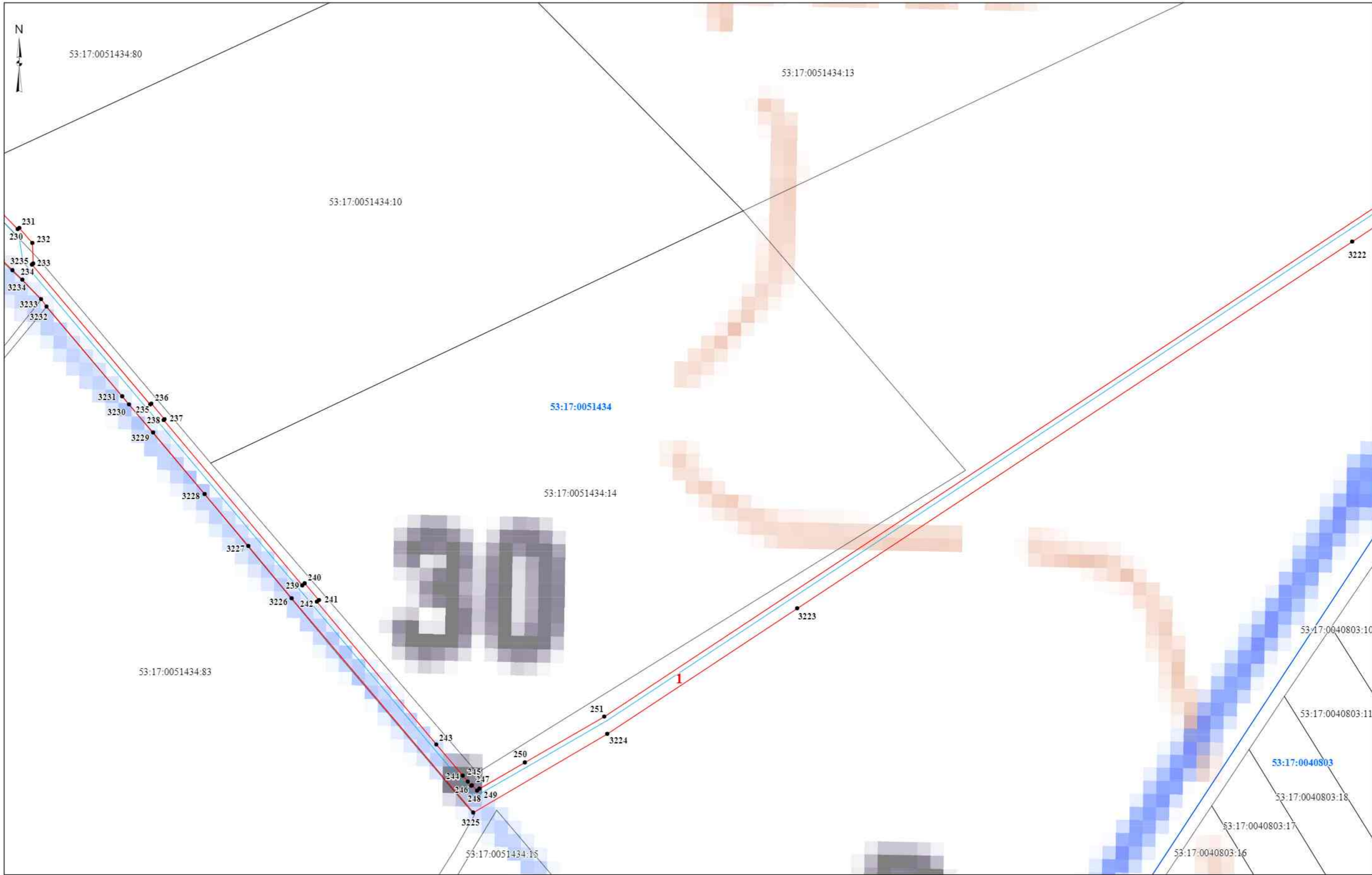
- Условные обозначения:**
- проектные границы публичного сервитута
  - граница земельного участка, сведения о котором содержатся в ЕГРН
  - граница кадастрового квартала
  - проектное местоположение инженерного сооружения (газопровода)

- 53:17:0051434 - номер кадастрового квартала
- 53:17:0040802:20 - кадастровый номер земельного участка
- 1 - характерная точка проектной границы публичного сервитута
- 1 - номер контура публичного сервитута

Масштаб 1:1 800



# Схема расположения границ публичного сервитута



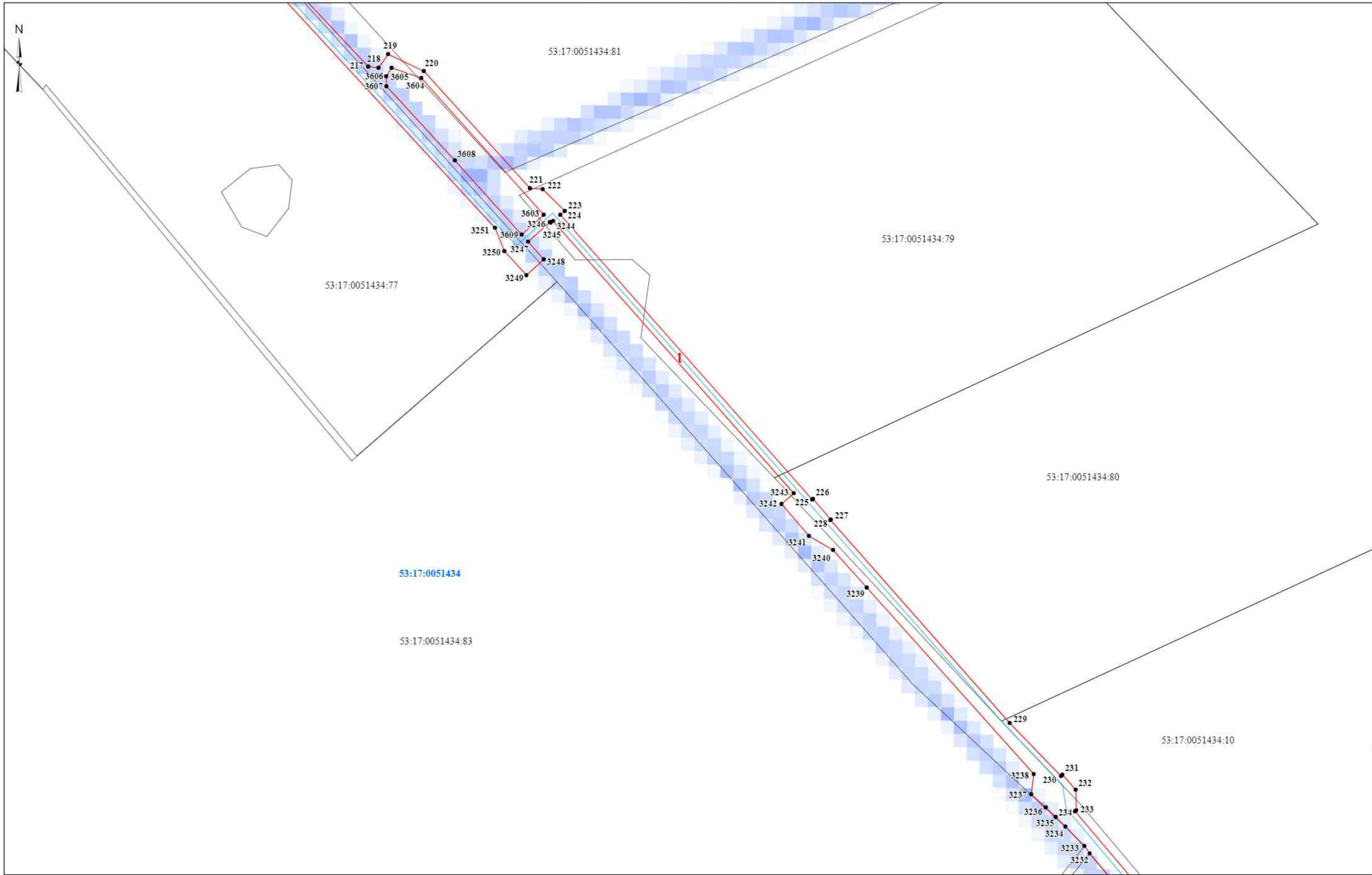
- Условные обозначения:**
- проектные границы публичного сервитута
  - граница земельного участка, сведения о котором содержатся в ЕГРН
  - граница кадастрового квартала
  - проектное местоположение инженерного сооружения (газопровода)

- 53:17:0051434 - номер кадастрового квартала
- 53:17:0040802:20 - кадастровый номер земельного участка
- 1 - характерная точка проектной границы публичного сервитута
- 1 - номер контура публичного сервитута

Масштаб 1:1 500



# Схема расположения границ публичного сервитута



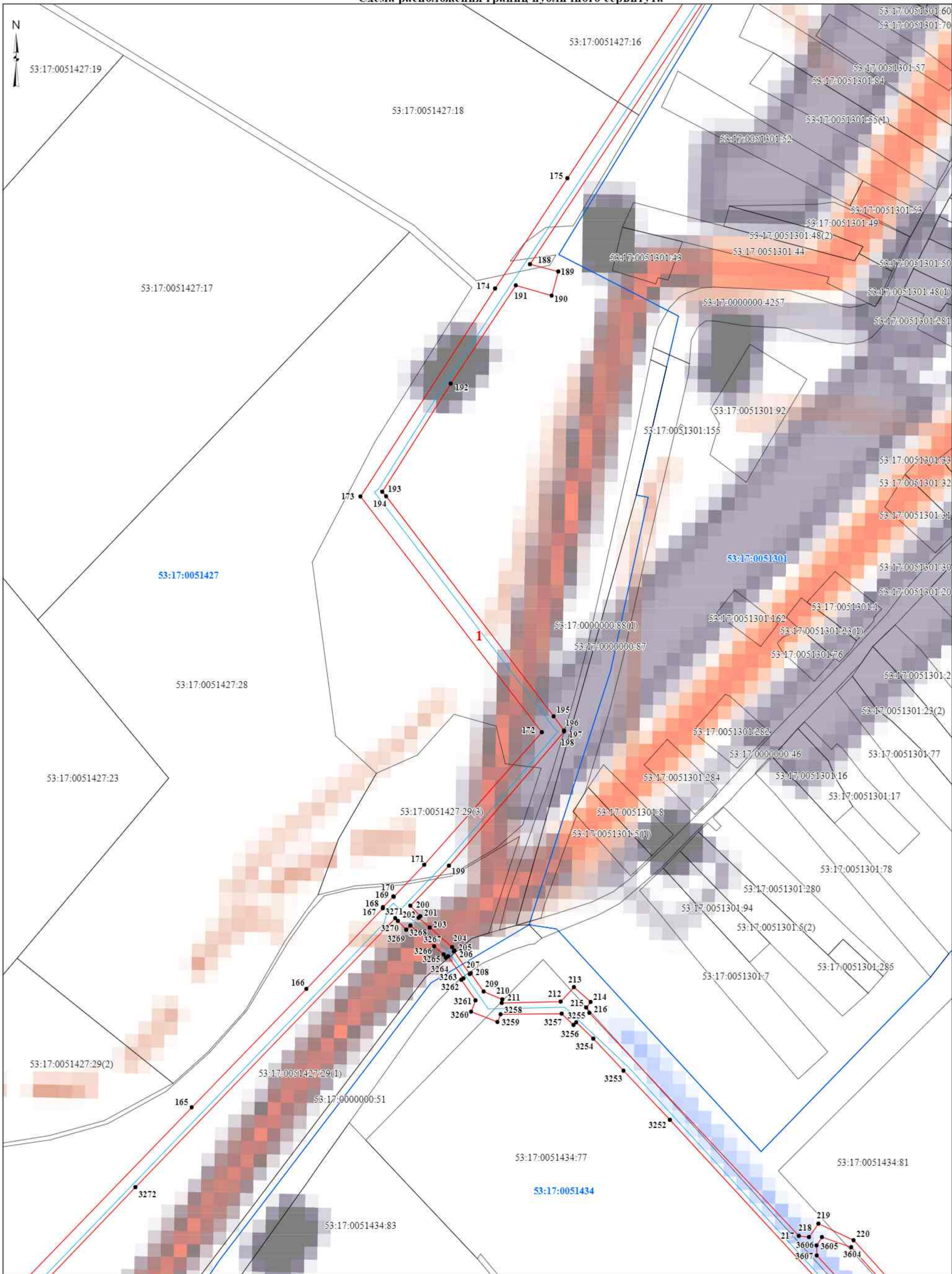
- Условные обозначения:**
- проектные границы публичного сервитута
  - граница земельного участка, сведения о котором содержатся в ЕГРН
  - граница кадастрового квартала
  - проектное местоположение инженерного сооружения (газопровода)

- 53:17:0051434 - номер кадастрового квартала
- 53:17:0051434:81 - кадастровый номер земельного участка
- 1 - характерная точка проектной границы публичного сервитута
- 1 - номер контура публичного сервитута

Масштаб 1:1 500



Схема расположения границ публичного сервитута



Условные обозначения:

- проектные границы публичного сервитута
- граница земельного участка, сведения о котором содержатся в ЕИРН
- граница кадастрового квартала
- проектное местоположение инженерного сооружения (газопровода)

53:17:0051427 - номер кадастрового квартала

53:17:0051427:28 - кадастровый номер земельного участка

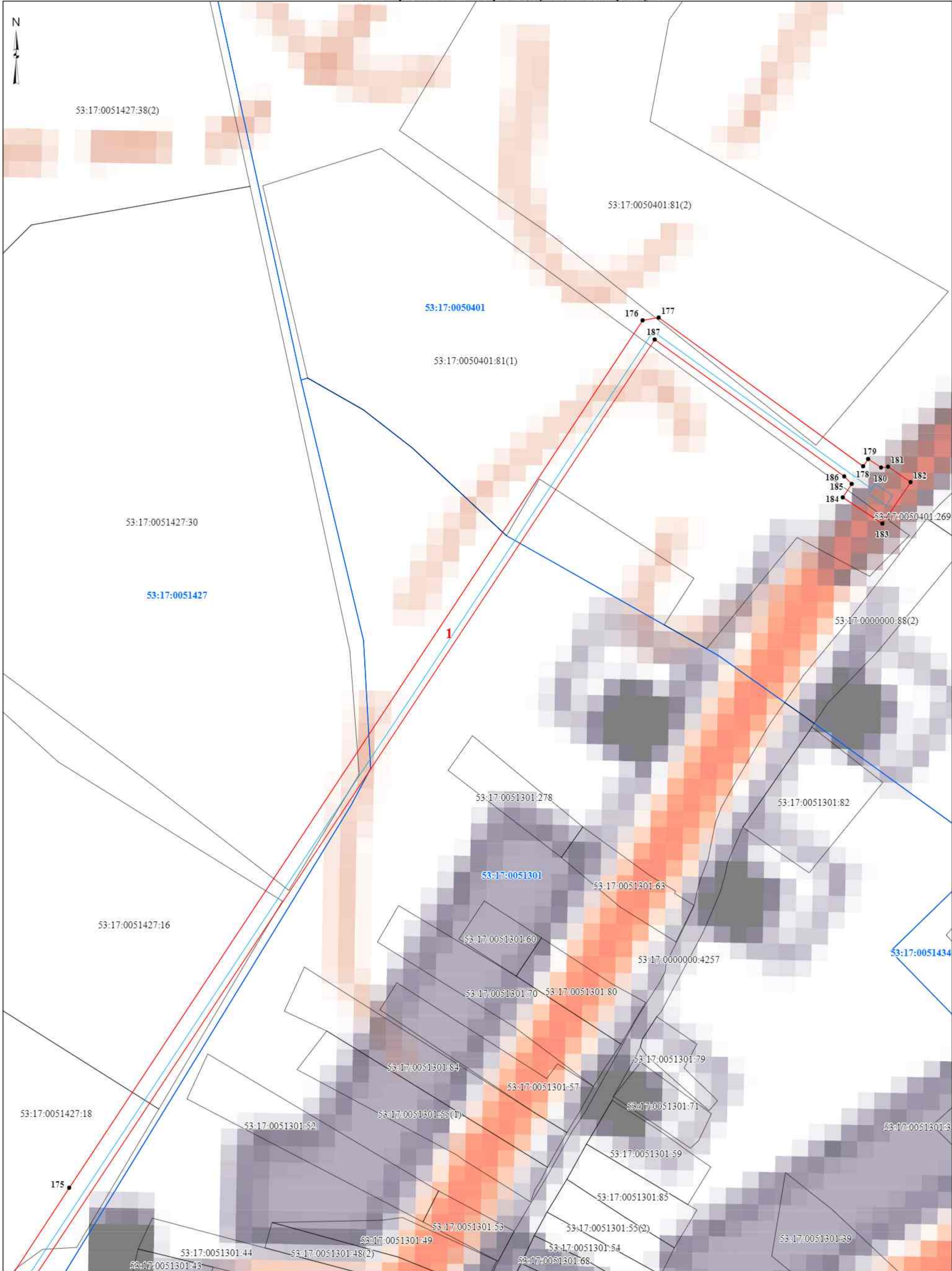
● 1 - характерная точка проектной границы публичного сервитута

1 - номер контура публичного сервитута

Масштаб 1:1 500



Схема расположения границ публичного сервитута



Условные обозначения:

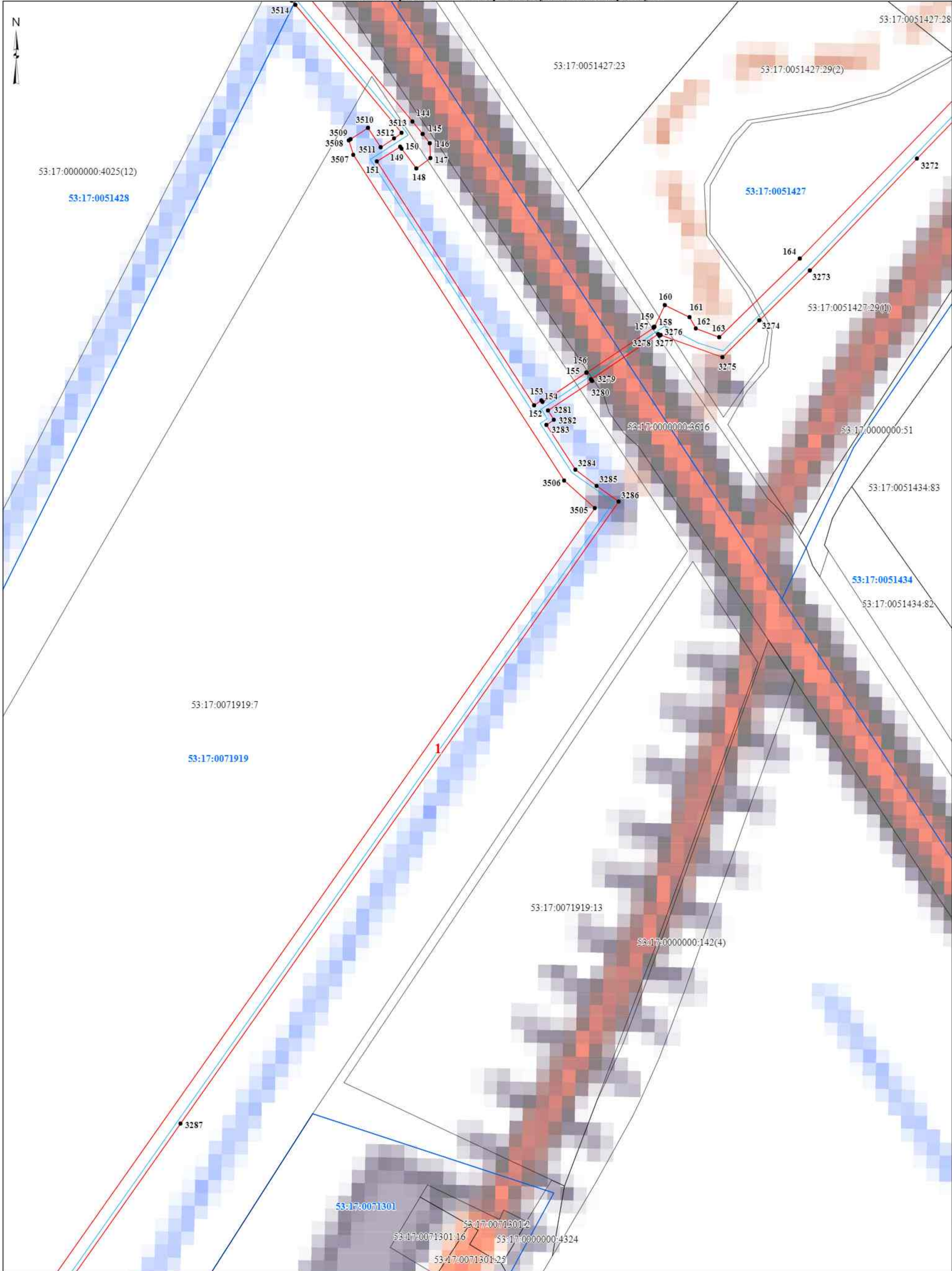
- - проектные границы публичного сервитута
- граница земельного участка, сведения о котором содержатся в ЕГРН
- - граница кадастрового квартала
- - проектное местоположение инженерного сооружения (газопровода)

- 53:17:0051427** - номер кадастрового квартала
- 53:17:0051427:28** - кадастровый номер земельного участка
- 1** - характерная точка проектной границы публичного сервитута
- 1** - номер контура публичного сервитута

Масштаб 1:1 200



Схема расположения границ публичного сервитута



Условные обозначения:

- проектные границы публичного сервитута
- граница земельного участка, сведения о котором содержатся в ЕГРН
- граница кадастрового квартала
- проектное местоположение инженерного сооружения (газопровода)

- 53:17:0051427 - номер кадастрового квартала
- 53:17:0051427:28 - кадастровый номер земельного участка
- 1 - характерная точка проектной границы публичного сервитута
- 1 - номер контура публичного сервитута

Масштаб 1:1 500



Схема расположения границ публичного сервитута



Условные обозначения:

- проектные границы публичного сервитута
- граница земельного участка, сведения о котором содержатся в ЕГРН
- граница кадастрового квартала
- проектное местоположение инженерного сооружения (газопровода)

53:17:0051427 - номер кадастрового квартала

53:17:0051427:28 - кадастровый номер земельного участка

● 1 - характерная точка проектной границы публичного сервитута

1 - номер контура публичного сервитута

Масштаб 1:1 500



Схема расположения границ публичного сервитута



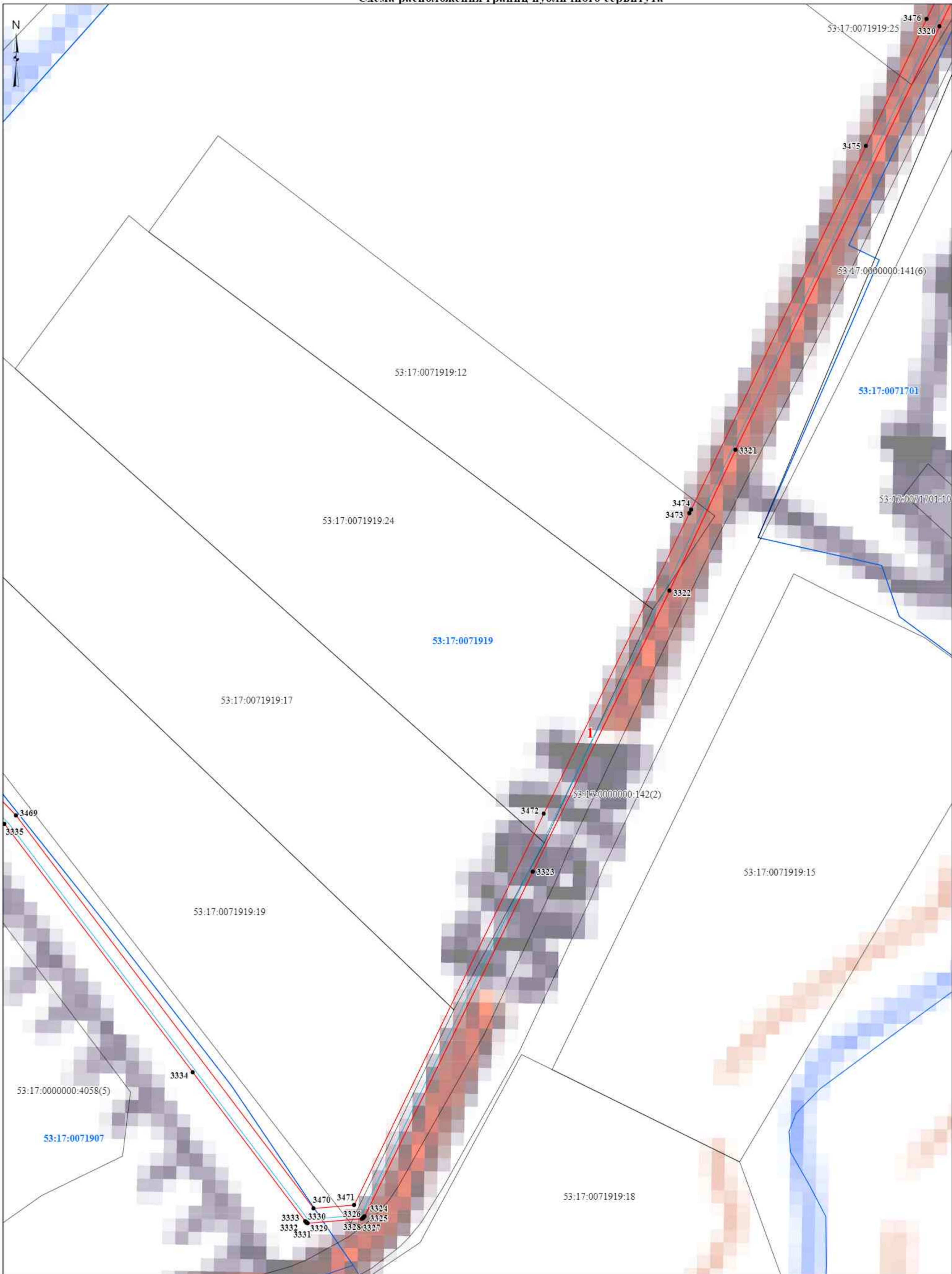
- Условные обозначения:**
- проектные границы публичного сервитута
  - граница земельного участка, сведения о котором содержатся в ЕГРН
  - граница кадастрового квартала
  - проектное местоположение инженерного сооружения (газопровода)

- 53:17:0051427 - номер кадастрового квартала
- 53:17:0051427:28 - кадастровый номер земельного участка
- 1 - характерная точка проектной границы публичного сервитута
- 1 - номер контура публичного сервитута

Масштаб 1:1 500



Схема расположения границ публичного сервитута



Условные обозначения:

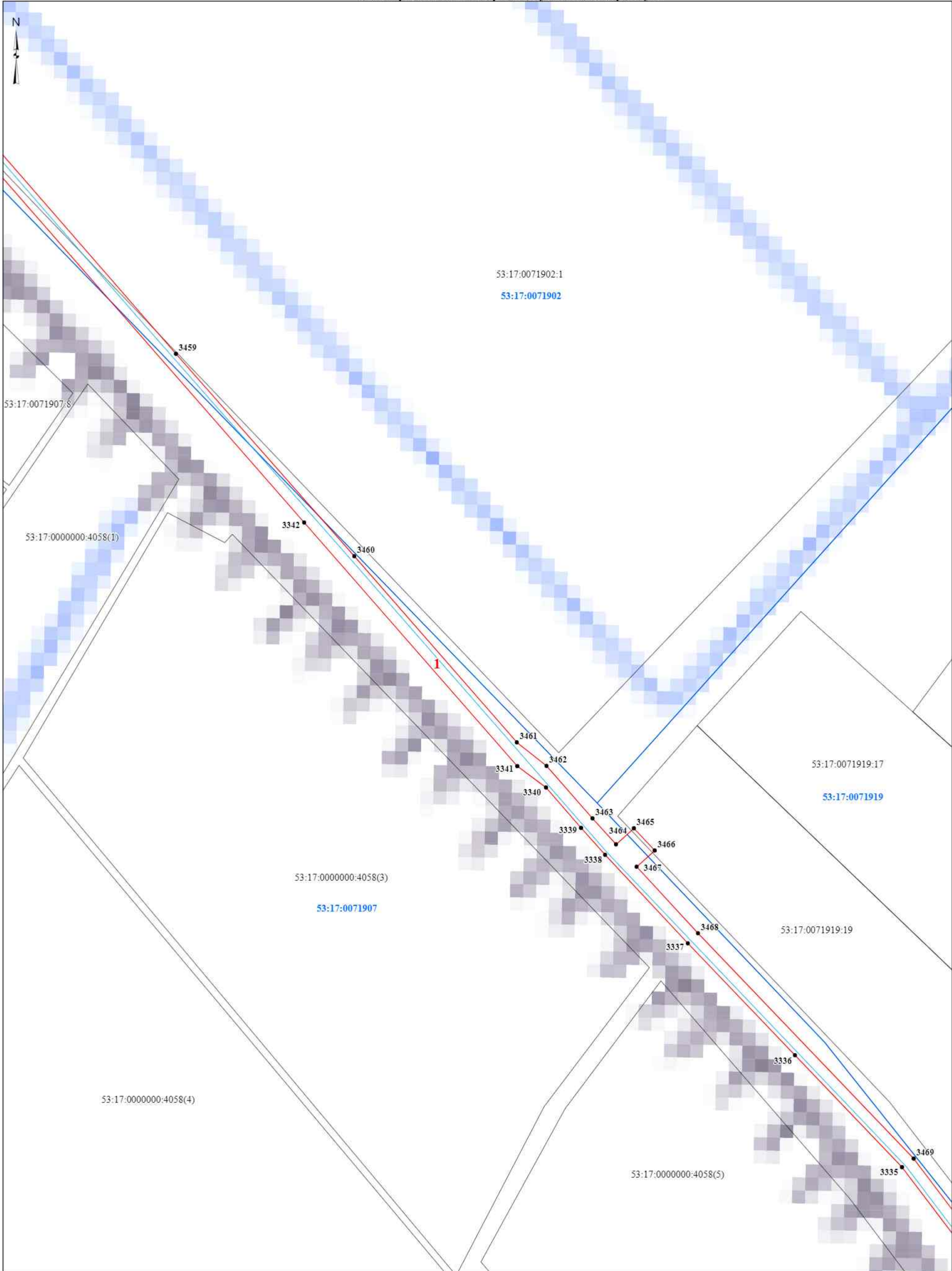
- - проектные границы публичного сервитута
- граница земельного участка, сведения о котором содержатся в ЕГРН
- - граница кадастрового квартала
- - проектное местоположение инженерного сооружения (газопровода)

- 53:17:0051427 - номер кадастрового квартала
- 53:17:0051427:28 - кадастровый номер земельного участка
- 1 - характерная точка проектной границы публичного сервитута
- 1 - номер контура публичного сервитута

Масштаб 1:1 500



Схема расположения границ публичного сервитута

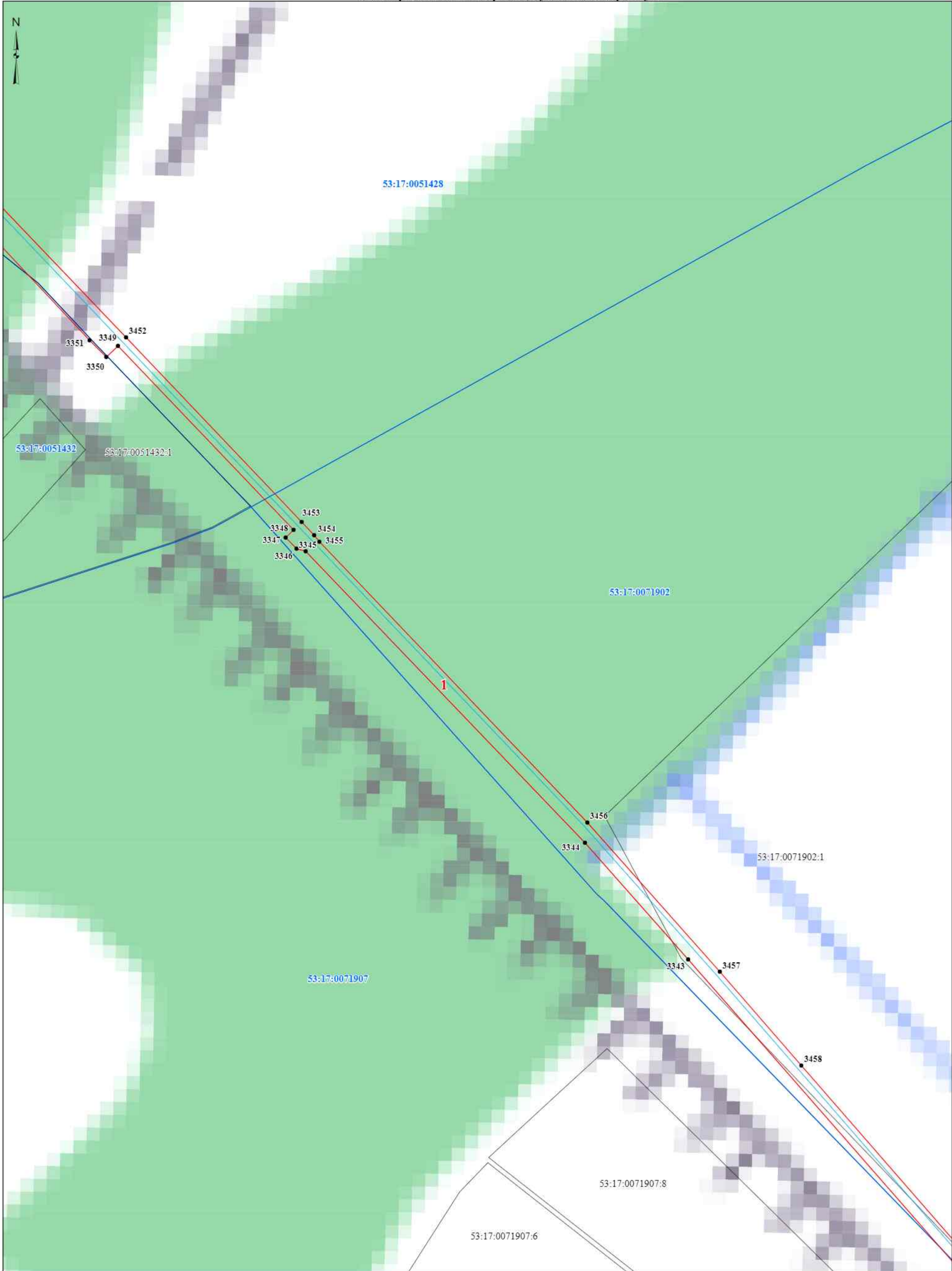


**Условные обозначения:**  
 - проектные границы публичного сервитута  
 - граница земельного участка, сведения о котором содержатся в ЕГРН  
 - граница кадастрового квартала  
 - проектное местоположение инженерного сооружения (газопровода)

53:17:0051427 - номер кадастрового квартала  
 53:17:0051427:28 - кадастровый номер земельного участка  
 ● 1 - характерная точка проектной границы публичного сервитута  
 1 - номер контура публичного сервитута

Масштаб 1:1 500





**Условные обозначения:**

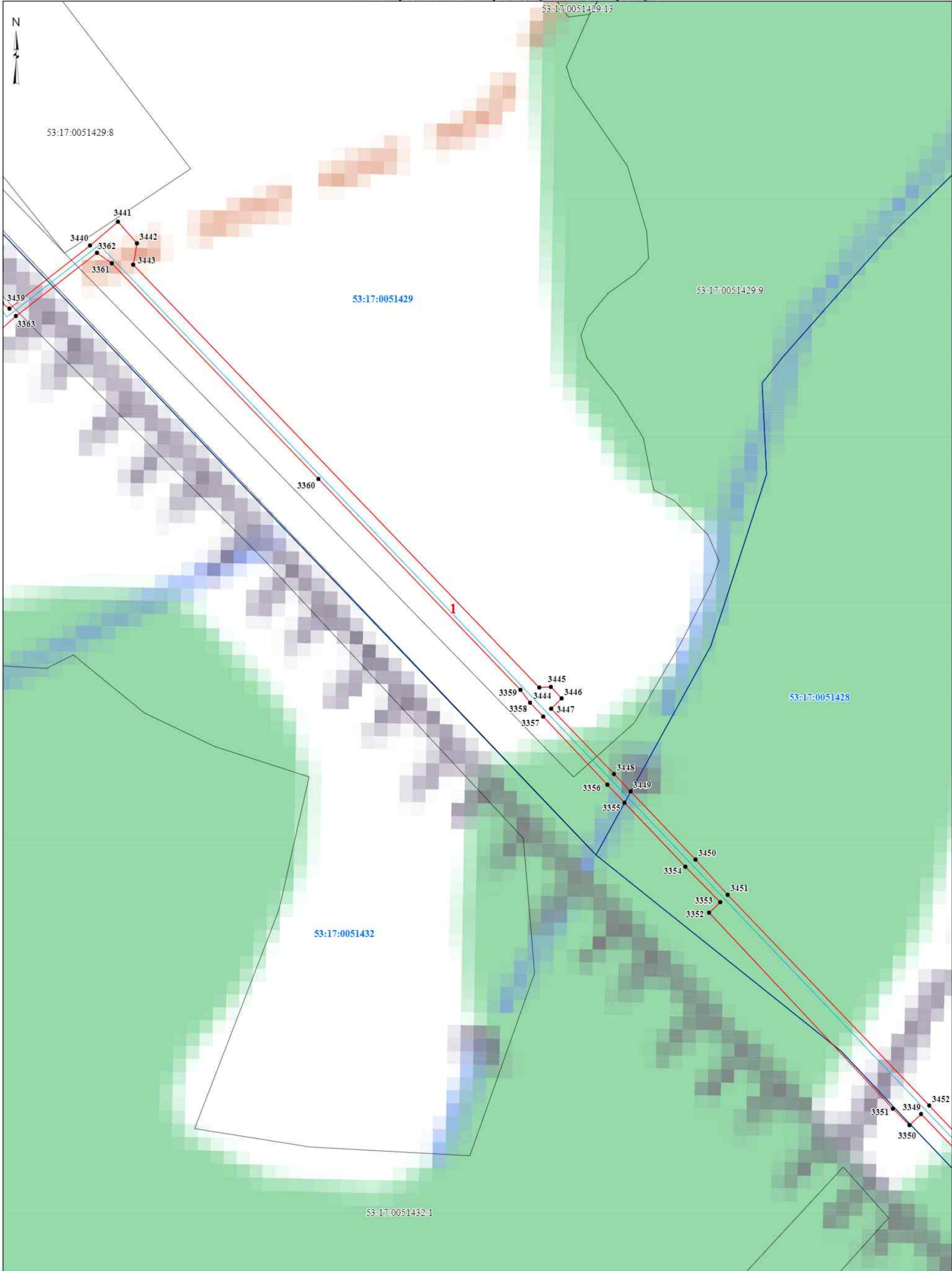
- проектные границы публичного сервитута
- граница земельного участка, сведения о котором содержатся в ЕИРН
- граница кадастрового квартала
- проектное местоположение инженерного сооружения (газопровода)

- 53:17:0071902 - номер кадастрового квартала
- 53:17:0071902:1 - кадастровый номер земельного участка
- 1 - характерная точка проектной границы публичного сервитута
- 1 - номер контура публичного сервитута

Масштаб 1:1 500



Схема расположения границ публичного сервитута



Условные обозначения:

- проектные границы публичного сервитута
- граница земельного участка, сведения о котором содержатся в ЕГРН
- граница кадастрового квартала
- проектное местоположение инженерного сооружения (газопровода)

53:17:0071902 - номер кадастрового квартала

53:17:0071902:1 - кадастровый номер земельного участка

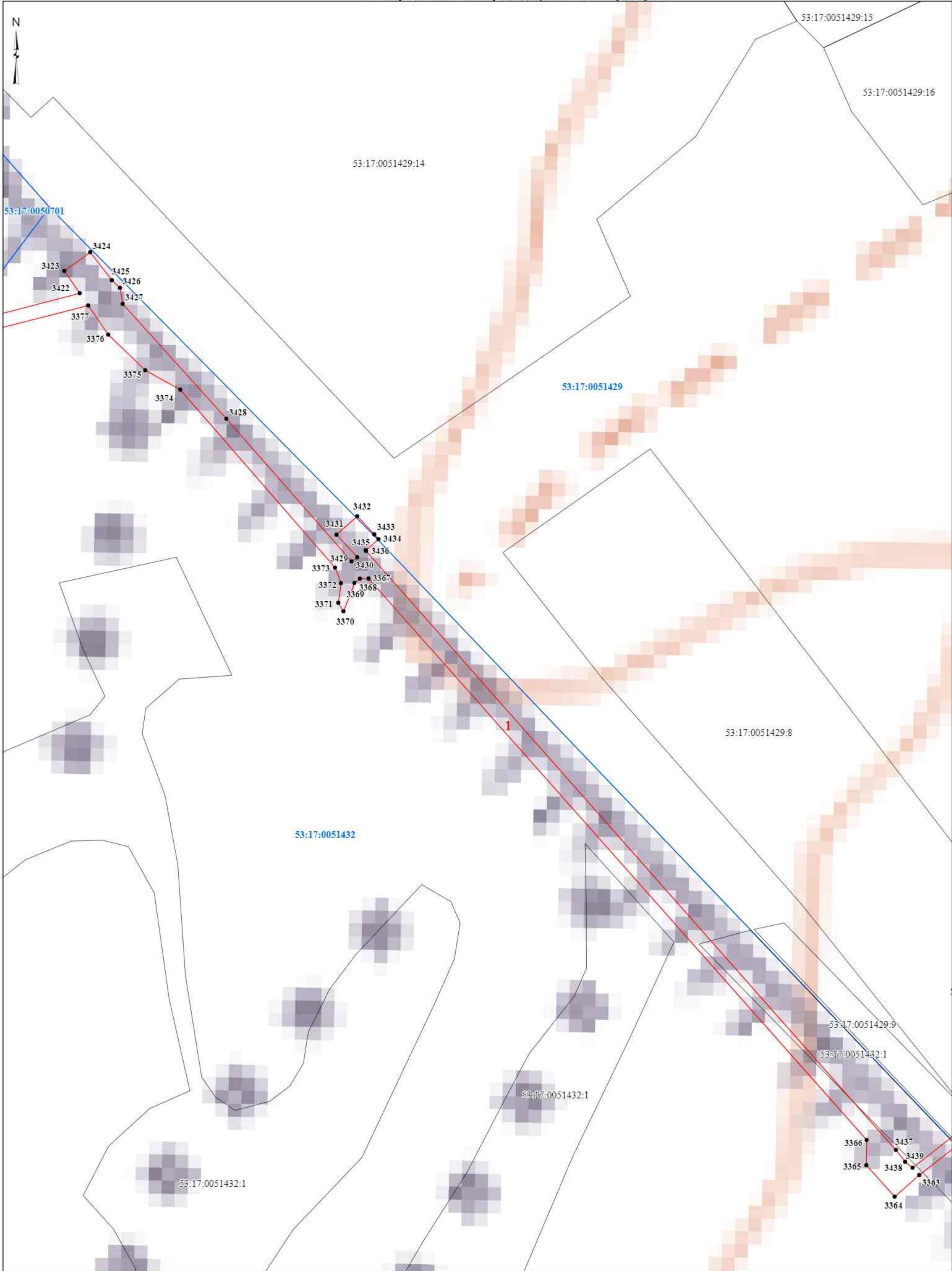
● 1 - характеристическая точка проектной границы публичного сервитута

1 - номер контура публичного сервитута

Масштаб 1:1 500



Схема расположения границ публичного сервитута



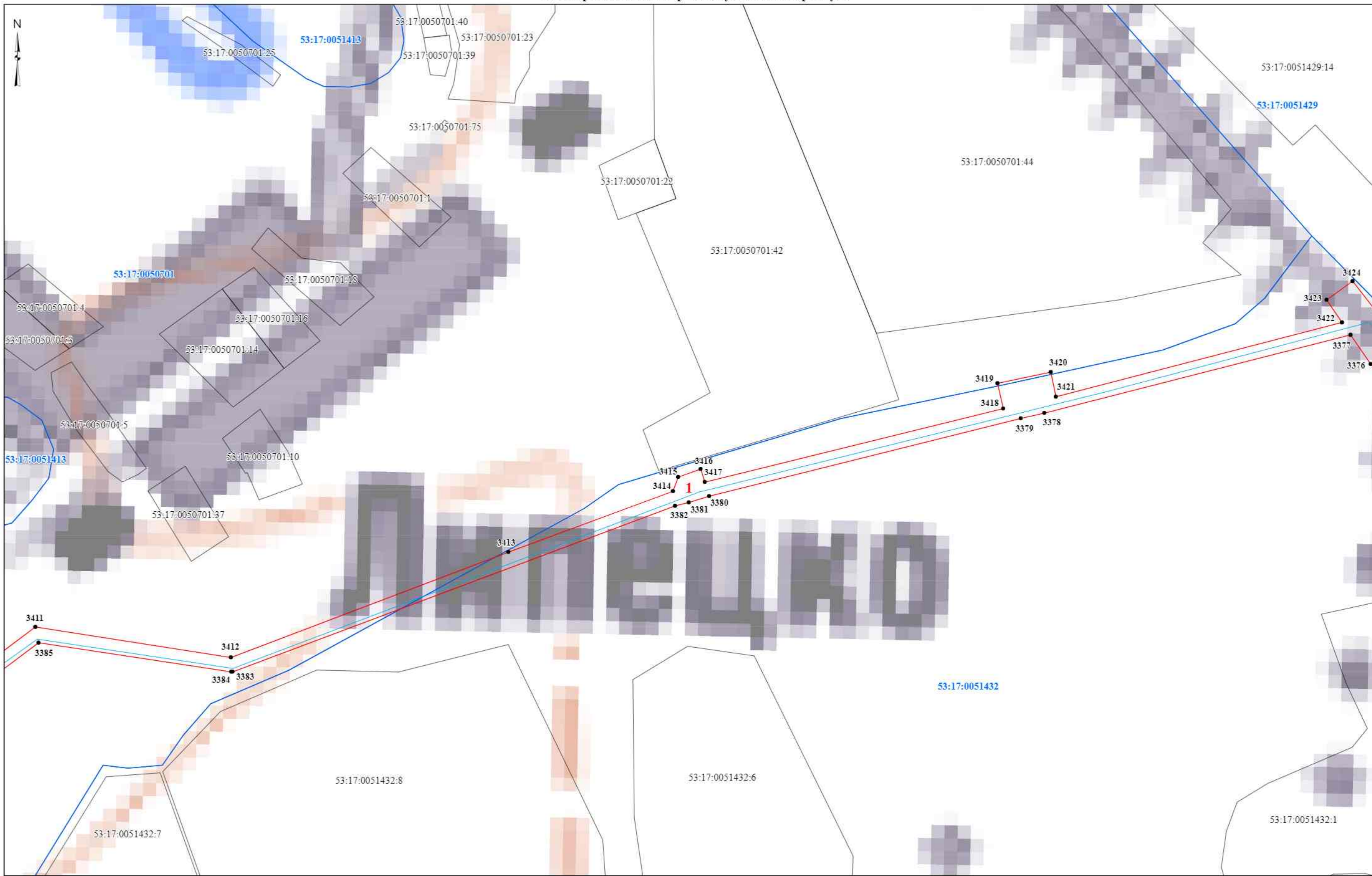
- Условные обозначения:**
- проектные границы публичного сервитута
  - граница земельного участка, сведения о котором содержатся в ЕГРН
  - граница кадастрового квартала
  - проектное местоположение инженерного сооружения (газопровода)

- 53:17:0071902 - номер кадастрового квартала
- 53:17:0071902:1 - кадастровый номер земельного участка
- 1 - характерная точка проектной границы публичного сервитута
- 1 - номер контура публичного сервитута

Масштаб 1:1 500



# Схема расположения границ публичного сервитута



- Условные обозначения:**
- проектные границы публичного сервитута
  - граница земельного участка, сведения о котором содержатся в ЕГРН
  - граница кадастрового квартала
  - проектное местоположение инженерного сооружения (газопровода)

- 53:17:0051432 - номер кадастрового квартала
- 53:17:0050701:42 - кадастровый номер земельного участка
- 1 - характерная точка проектной границы публичного сервитута
- 1 - номер контура публичного сервитута

Масштаб 1:1 500



# Схема расположения границ публичного сервитута



- Условные обозначения:**
- - проектные границы публичного сервитута
  - граница земельного участка, сведения о котором содержатся в ЕГРН
  - - граница кадастрового квартала
  - - проектное местоположение инженерного сооружения (газопровода)

- 53:17:0051413** - номер кадастрового квартала
- 53:17:0051413:10** - кадастровый номер земельного участка
- 1** - характерная точка проектной границы публичного сервитута
- 1** - номер контура публичного сервитута

Масштаб 1:1 500



Схема расположения границ публичного сервитута



- Условные обозначения:**
- проектные границы публичного сервитута
  - граница земельного участка, сведения о котором содержатся в ЕГРН
  - граница кадастрового квартала
  - проектное местоположение инженерного сооружения (газопровода)

- 53:17:0051413 - номер кадастрового квартала
- 53:17:0051413:10 - кадастровый номер земельного участка
- 1 - характерная точка проектной границы публичного сервитута
- 1 - номер контура публичного сервитута

Масштаб 1:1 500



Схема расположения границ публичного сервитута



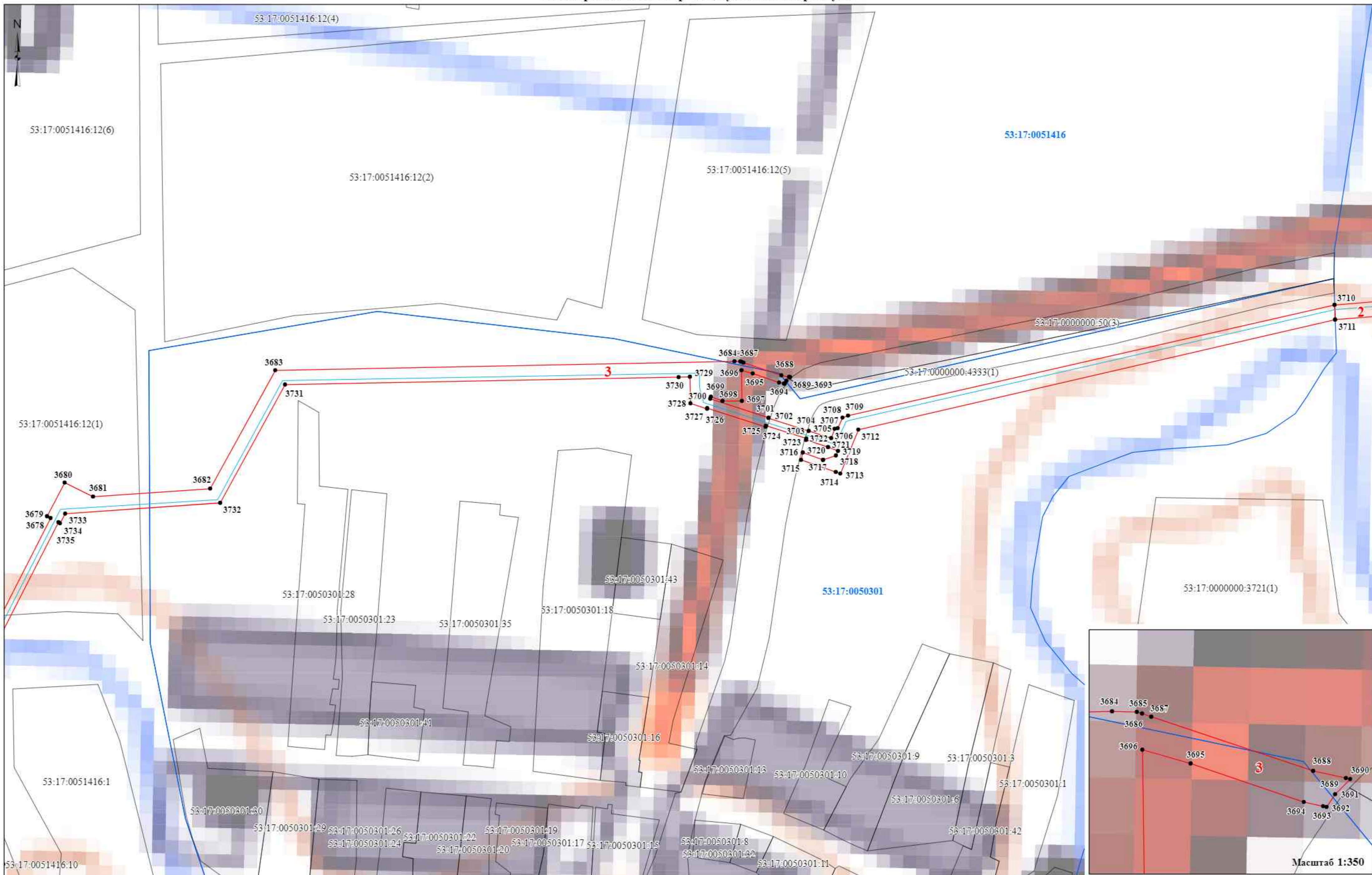
- Условные обозначения:**
- проектные границы публичного сервитута
  - граница земельного участка, сведения о котором содержатся в ЕГРН
  - граница кадастрового квартала
  - проектное местоположение инженерного сооружения (газопровода)

- 53:17:0051413 - номер кадастрового квартала
- 53:17:0051413:10 - кадастровый номер земельного участка
- 1 - характерная точка проектной границы публичного сервитута
- 1 - номер контура публичного сервитута

Масштаб 1:1 500



# Схема расположения границ публичного сервитута



**Условные обозначения:**

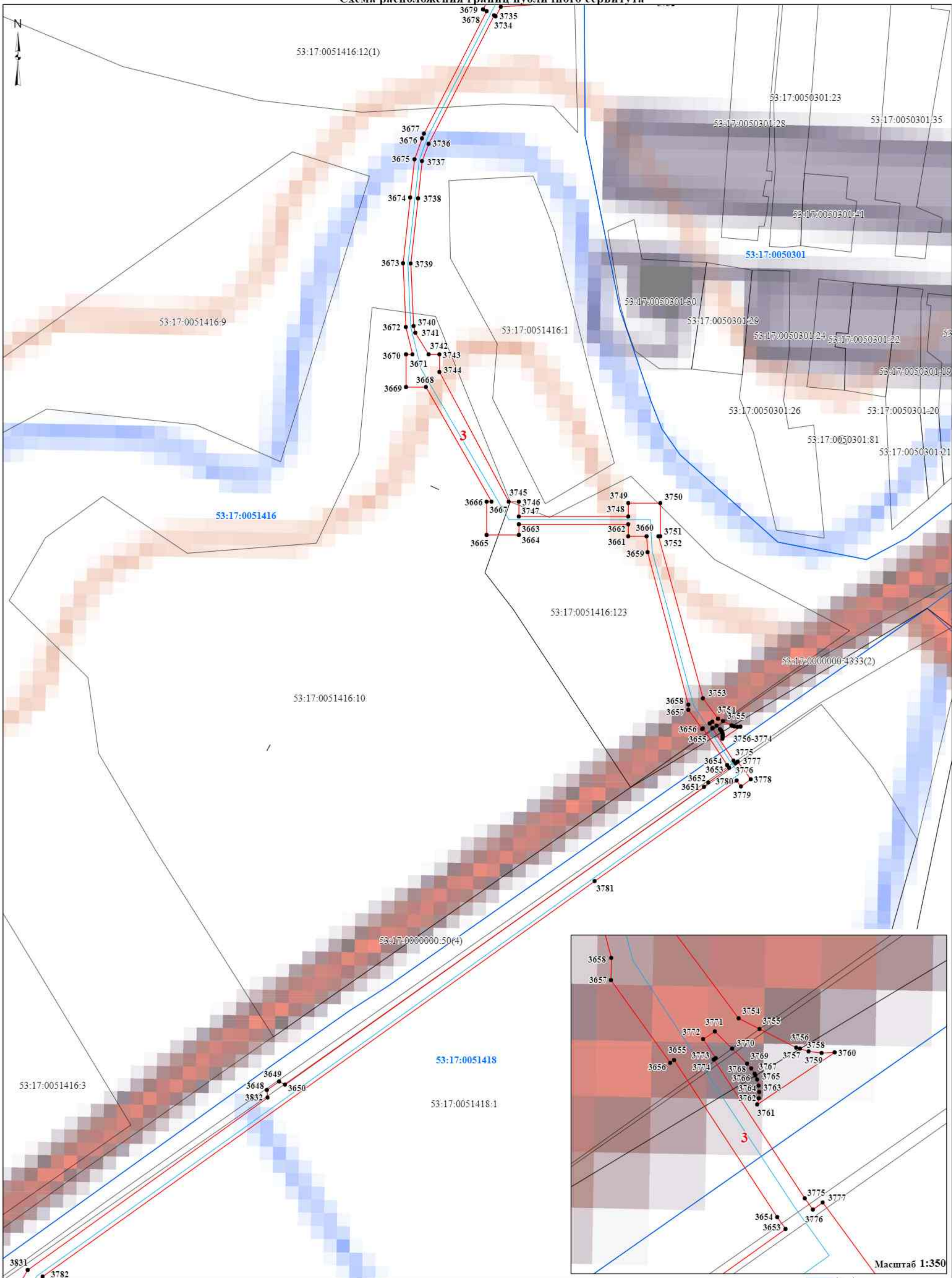
- проектные границы публичного сервитута
- граница земельного участка, сведения о котором содержатся в ЕГРН
- граница кадастрового квартала
- проектное местоположение инженерного сооружения (газопровода)

- 53:17:0050301** - номер кадастрового квартала
- 53:17:0050301:18** - кадастровый номер земельного участка
- 1** - характерная точка проектной границы публичного сервитута
- 1** - номер контура публичного сервитута

Масштаб 1:1 500



# Схема расположения границ публичного сервитута



**Условные обозначения:**

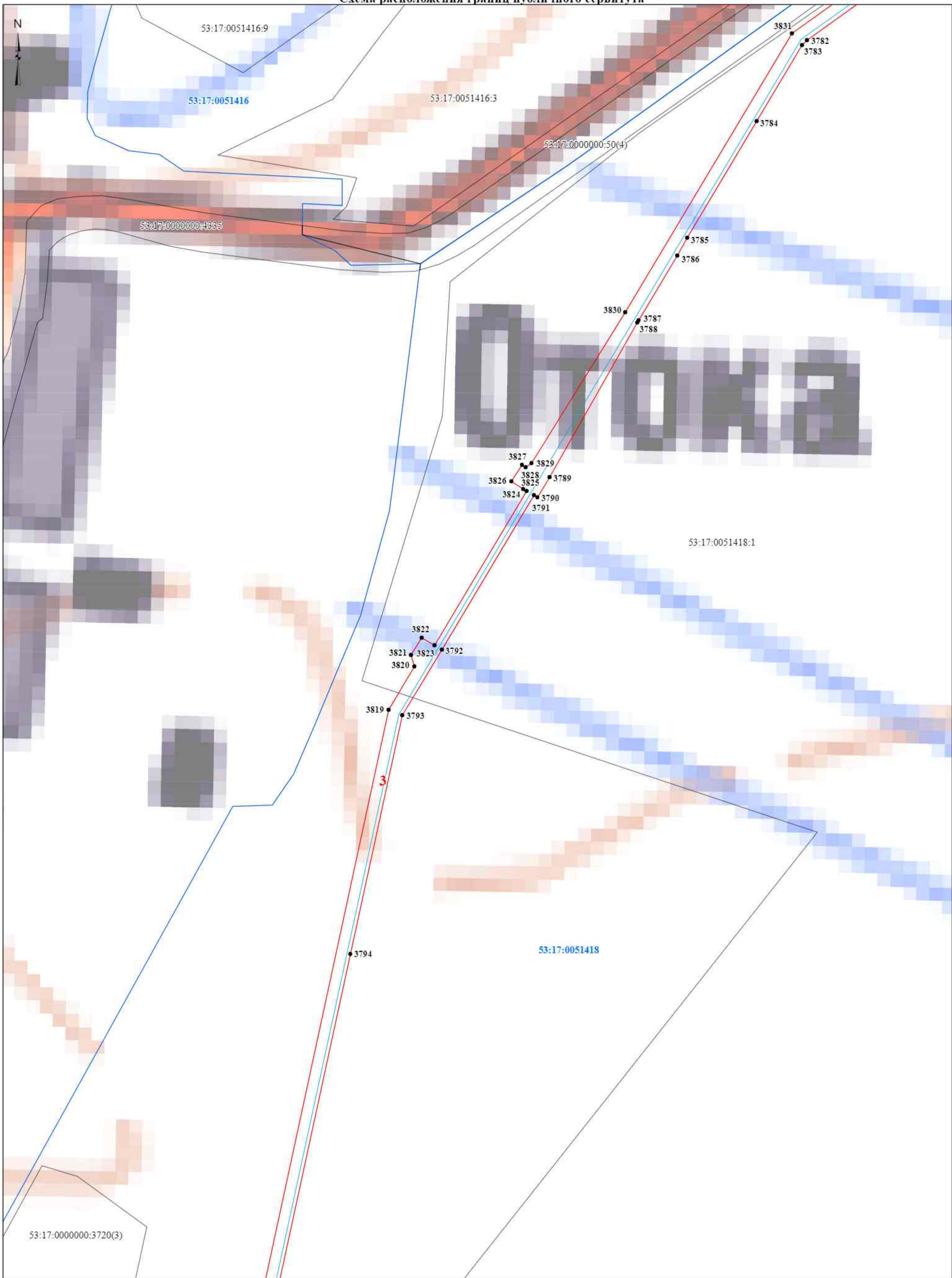
- проектные границы публичного сервитута
- граница земельного участка, сведения о котором содержатся в ЕГРН
- граница кадастрового квартала
- проектное местоположение инженерного сооружения (газопровода)

- 53:17:0051418 - номер кадастрового квартала
- 53:17:0051416:10 - кадастровый номер земельного участка
- 1 - характерная точка проектной границы публичного сервитута
- 1 - номер контура публичного сервитута

Масштаб 1:1 500



Схема расположения границ публичного сервитута



Условные обозначения:

- проектные границы публичного сервитута
- граница земельного участка, сведения о котором содержатся в ЕГРН
- граница кадастрового квартала
- проектное местоположение инженерного сооружения (газопровода)

53:17:0051418 - номер кадастрового квартала

53:17:0051416:10 - кадастровый номер земельного участка

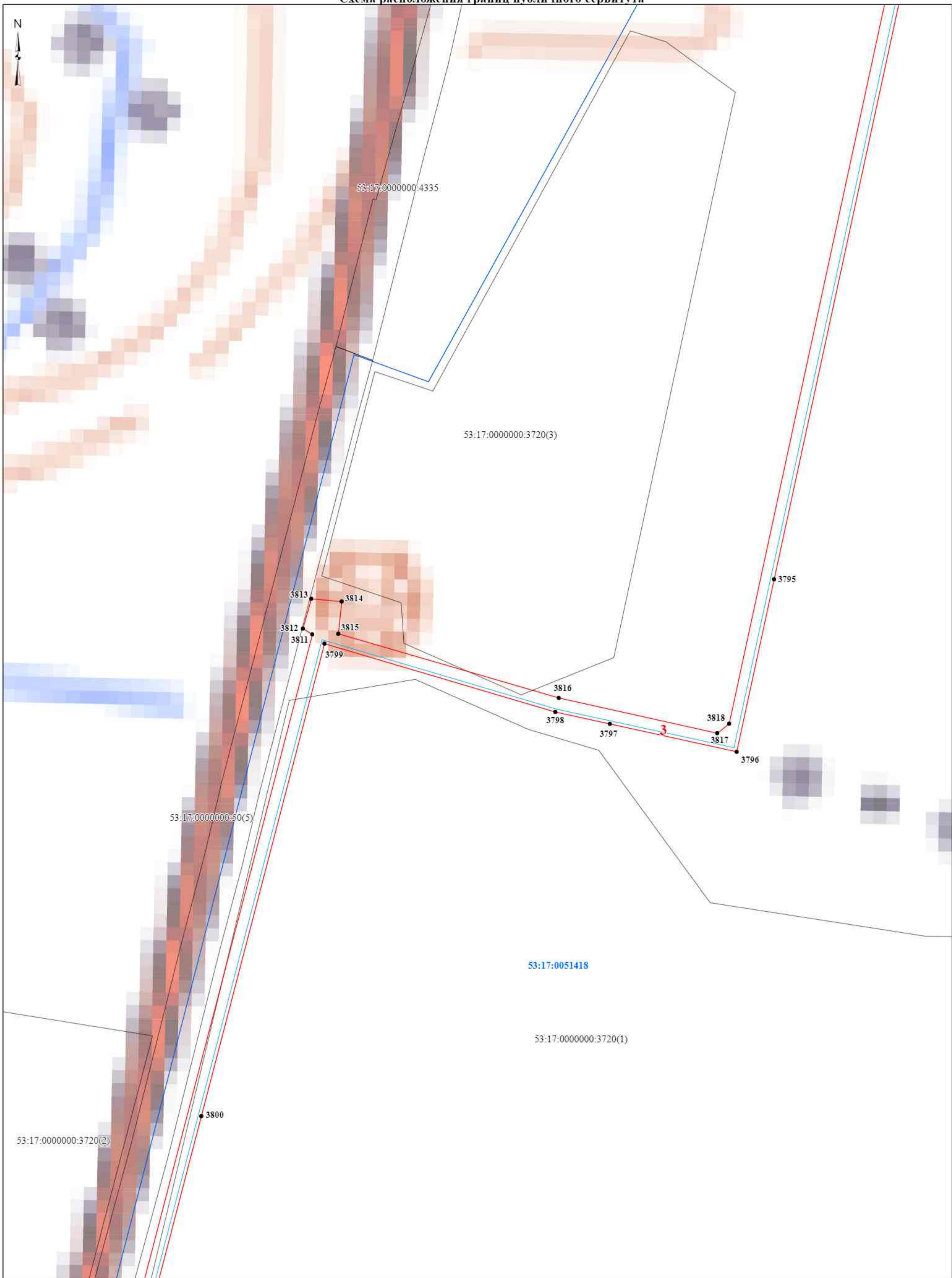
● 1 - характерная точка проектной границы публичного сервитута

1 - номер контура публичного сервитута

Масштаб 1:1 500



Схема расположения границ публичного сервитута



Условные обозначения:

- проектные границы публичного сервитута
- граница земельного участка, сведения о котором содержатся в ЕГРН
- граница кадастрового квартала
- проектное местоположение инженерного сооружения (газопровода)

53:17:0051418 - номер кадастрового квартала

53:17:0051416:10 - кадастровый номер земельного участка


● 1 - характерная точка проектной границы публичного сервитута

1 - номер контура публичного сервитута

Масштаб 1:1 500



Схема расположения границ публичного сервитута



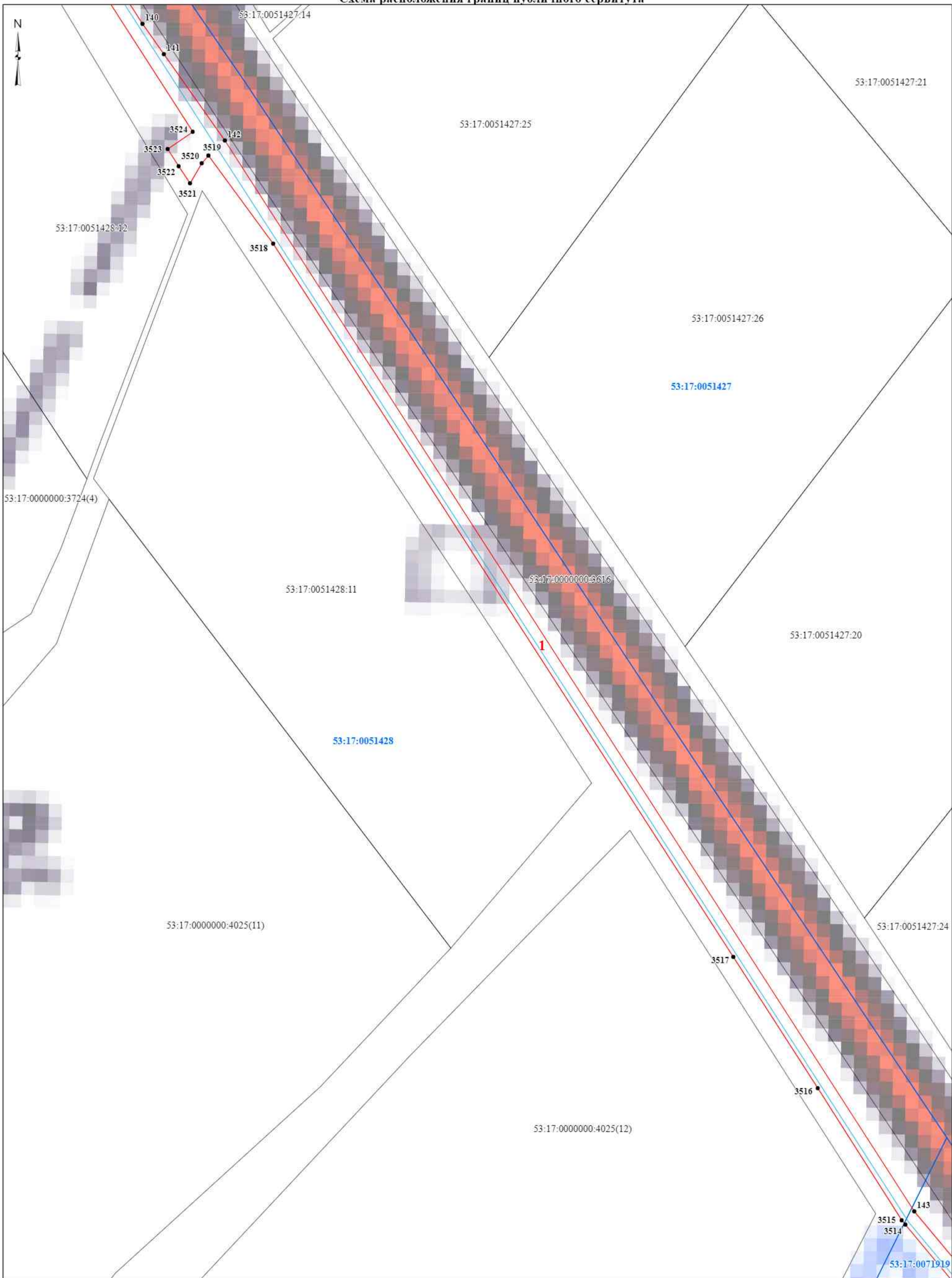
- Условные обозначения:**
- проектные границы публичного сервитута
  - граница земельного участка, сведения о котором содержатся в ЕГРН
  - граница кадастрового квартала
  - проектное местоположение инженерного сооружения (газопровода)

- 53:17:0051418 - номер кадастрового квартала
- 53:17:0051416:10 - кадастровый номер земельного участка
- 1 - характерная точка проектной границы публичного сервитута
- 1 - номер контура публичного сервитута

Масштаб 1:1 000



Схема расположения границ публичного сервитута



Условные обозначения:

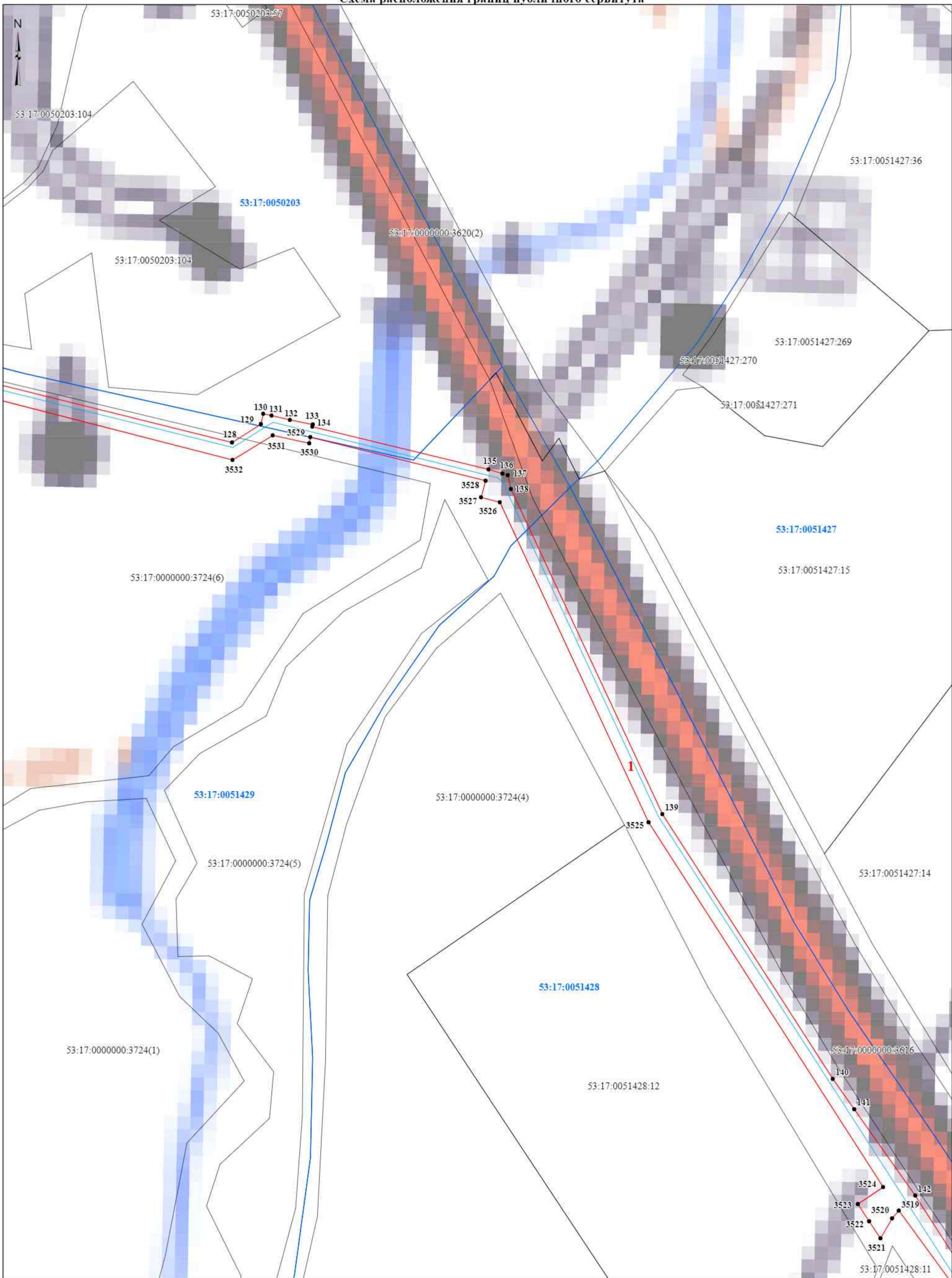
- проектные границы публичного сервитута
- граница земельного участка, сведения о котором содержатся в ЕГРН
- граница кадастрового квартала
- проектное местоположение инженерного сооружения (газопровода)

- 53:17:0051427 - номер кадастрового квартала
- 53:17:0051428:11 - кадастровый номер земельного участка
- 1 - характеристическая точка проектной границы публичного сервитута
- 1 - номер контура публичного сервитута

Масштаб 1:1 500



Схема расположения границ публичного сервитута



Условные обозначения:

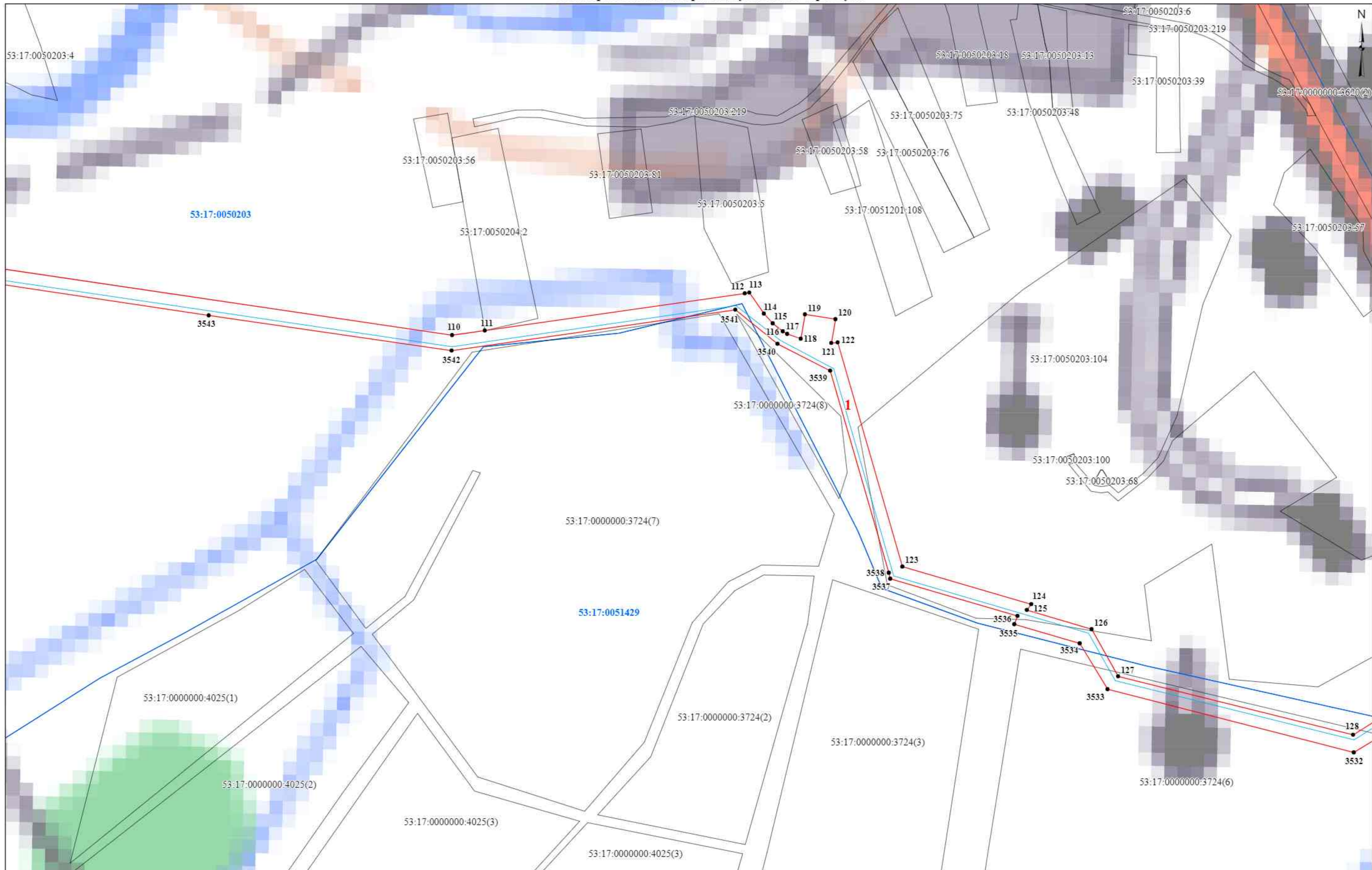
- - проектные границы публичного сервитута
- граница земельного участка, сведения о котором содержатся в ЕГРН
- - граница кадастрового квартала
- - проектное местоположение инженерного сооружения (газопровода)

- 53:17:0051427 - номер кадастрового квартала
- 53:17:0051427:15 - кадастровый номер земельного участка
- 1 - характерная точка проектной границы публичного сервитута
- 1 - номер контура публичного сервитута

Масштаб 1:1 500



# Схема расположения границ публичного сервитута



**Условные обозначения:**

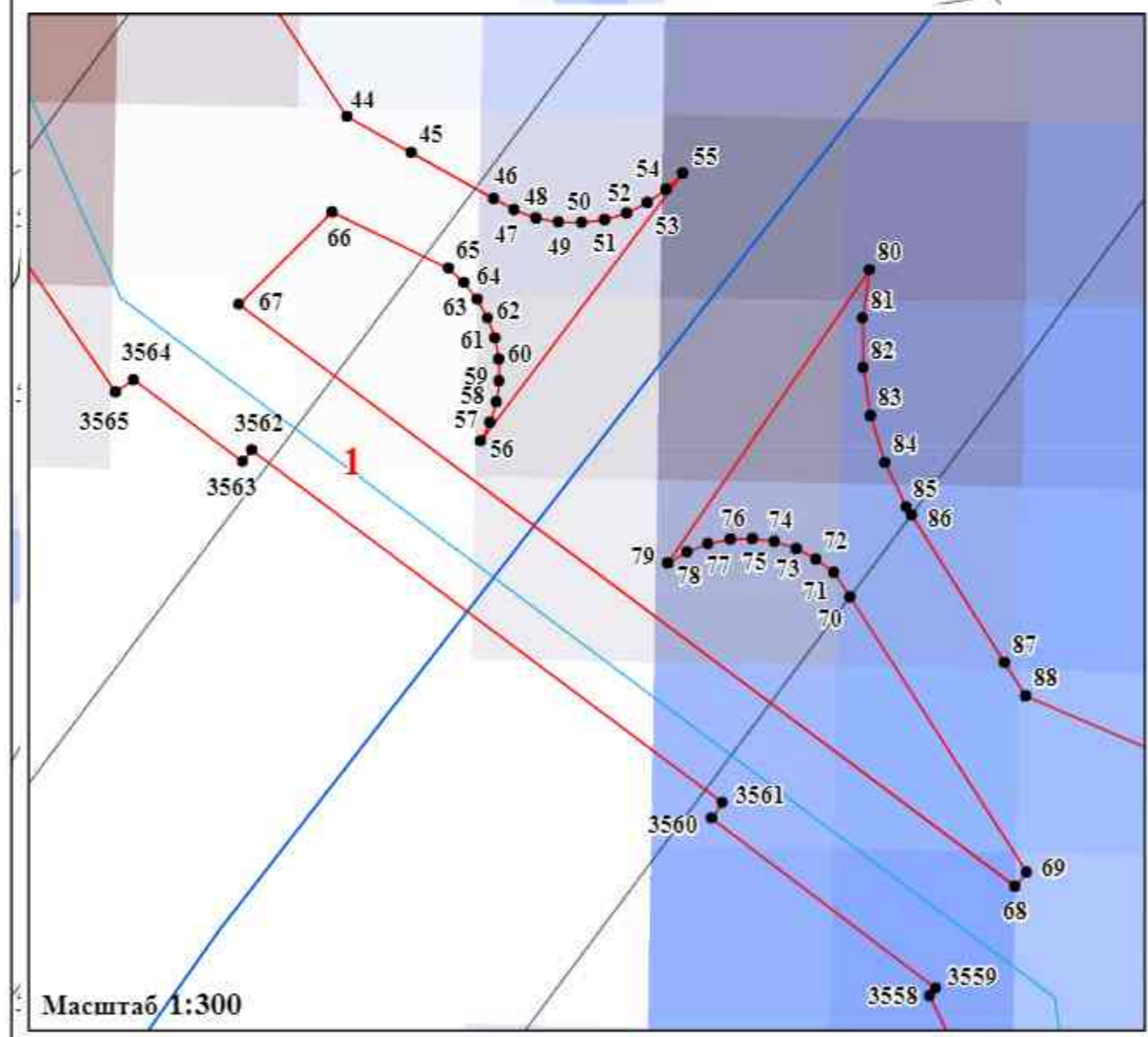
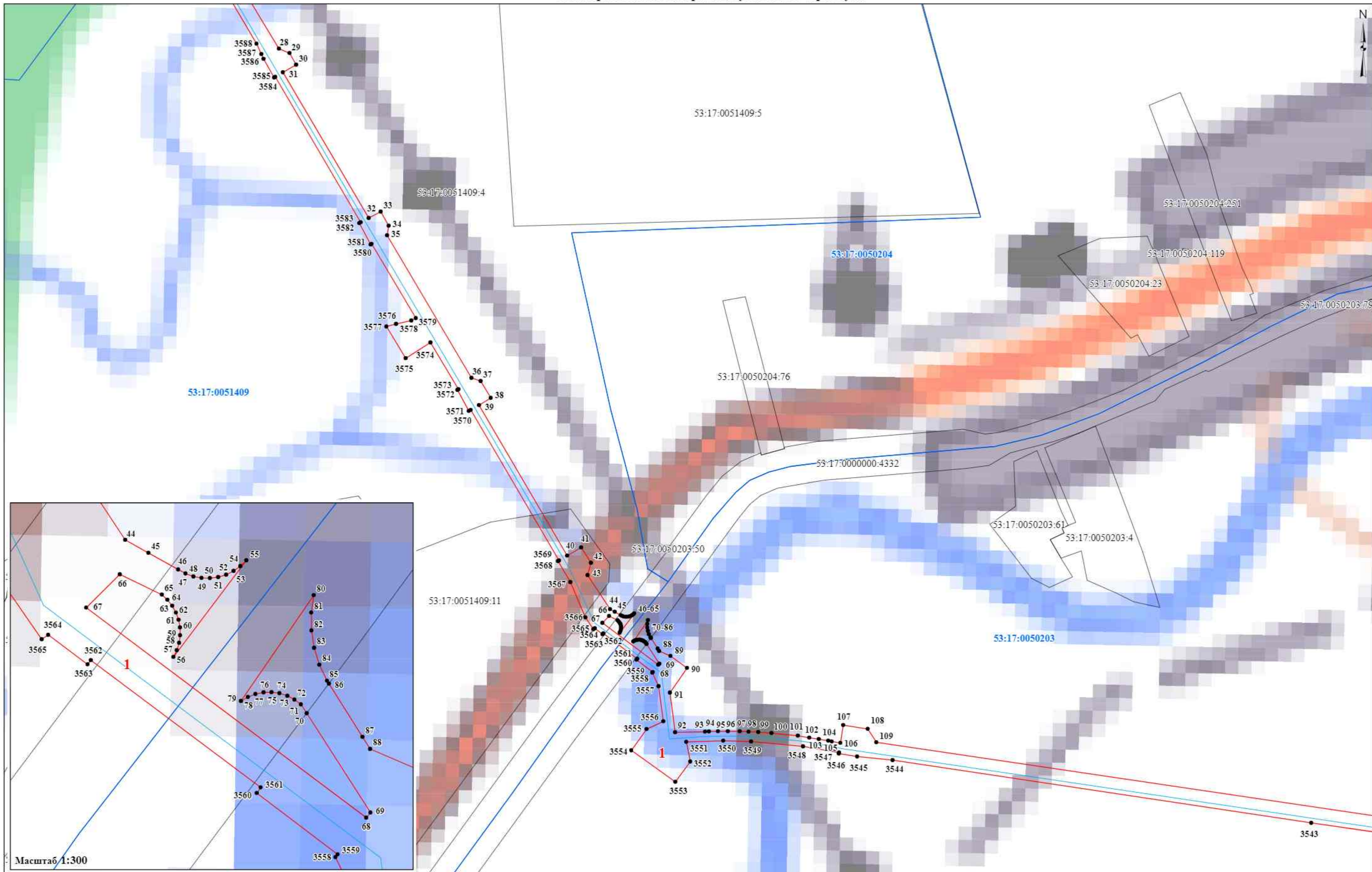
- проектные границы публичного сервитута
- граница земельного участка, сведения о котором содержатся в ЕГРН
- граница кадастрового квартала
- проектное местоположение инженерного сооружения (газопровода)

- 53:17:0051427 - номер кадастрового квартала
- 53:17:0051427:15 - кадастровый номер земельного участка
- 1 - характеристическая точка проектной границы публичного сервитута
- 1 - номер контура публичного сервитута

Масштаб 1:1 500



# Схема расположения границ публичного сервитута



- Условные обозначения:**
- проектные границы публичного сервитута
  - граница земельного участка, сведения о котором содержатся в ЕГРН
  - граница кадастрового квартала
  - проектное местоположение инженерного сооружения (газопровода)

- 53:17:0051409 - номер кадастрового квартала
- 53:17:0051409:4 - кадастровый номер земельного участка
- 1 - характерная точка проектной границы публичного сервитута
- 1 - номер контура публичного сервитута

Масштаб 1:1 500



Схема расположения границ публичного сервитута



Условные обозначения:

- проектные границы публичного сервитута
- граница земельного участка, сведения о котором содержатся в ЕИРН
- граница кадастрового квартала
- проектное местоположение инженерного сооружения (газопровода)

53:17:0051409 - номер кадастрового квартала

53:17:0051409:5 - кадастровый номер земельного участка

● 1 - характерная точка проектной границы публичного сервитута

1 - номер контура публичного сервитута

Масштаб 1:1 500



Схема расположения границ публичного сервитута



Условные обозначения:

- - проектные границы публичного сервитута
- граница земельного участка, сведения о котором содержатся в ЕГРН
- граница кадастрового квартала
- - проектное местоположение инженерного сооружения (газопровода)

53:17:0050204 - номер кадастрового квартала

53:17:0051430:5 - кадастровый номер земельного участка

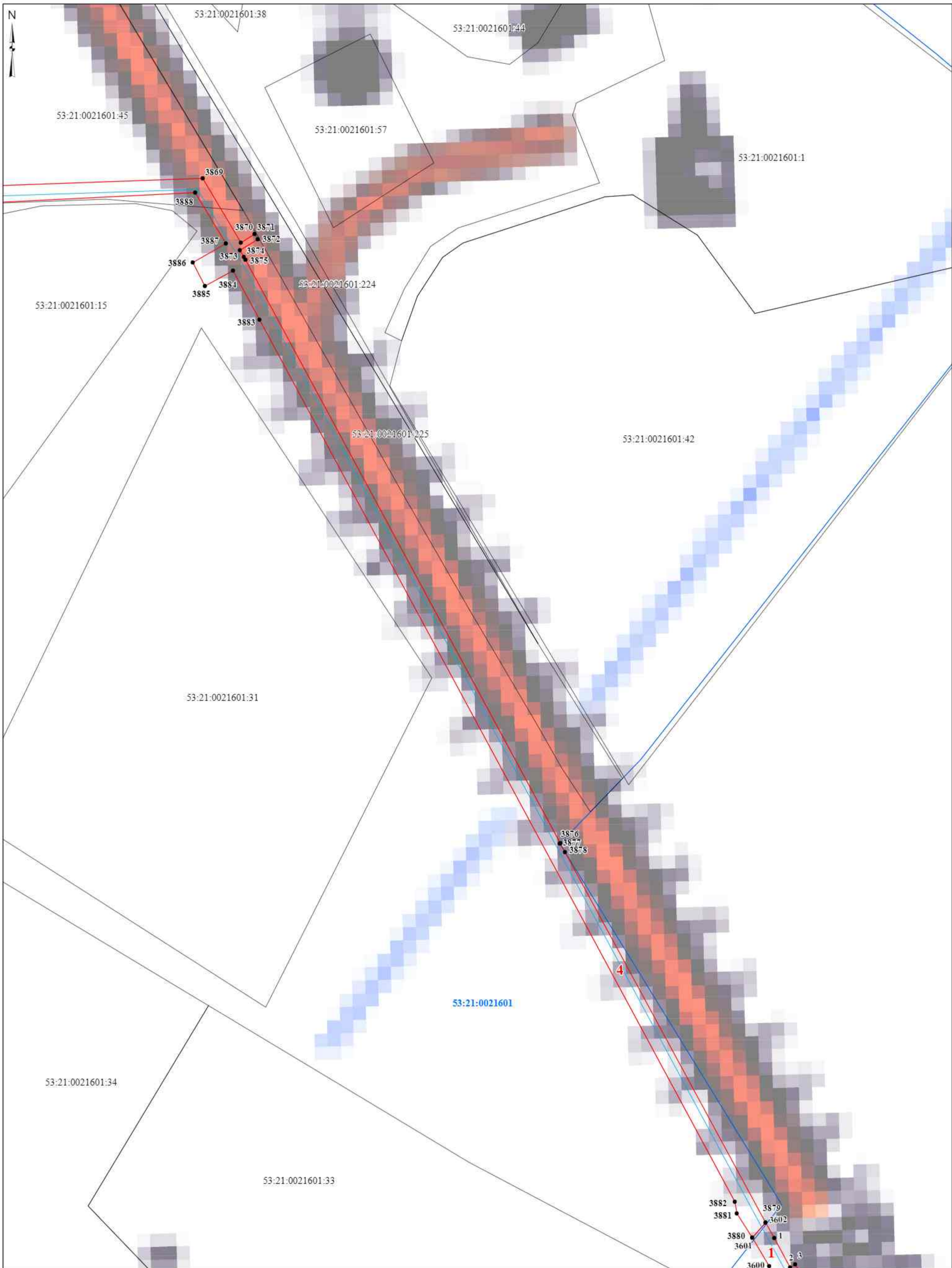
● 1 - характерная точка проектной границы публичного сервитута

1 - номер контура публичного сервитута

Масштаб 1:1 500



# Схема расположения границ публичного сервитута



**Условные обозначения:**

- проектные границы публичного сервитута
- граница земельного участка, сведения о котором содержатся в ЕГРН
- граница кадастрового квартала
- проектное местоположение инженерного сооружения (газопровода)

53:21:0021601 - номер кадастрового квартала

53:21:0021601:31 - кадастровый номер земельного участка

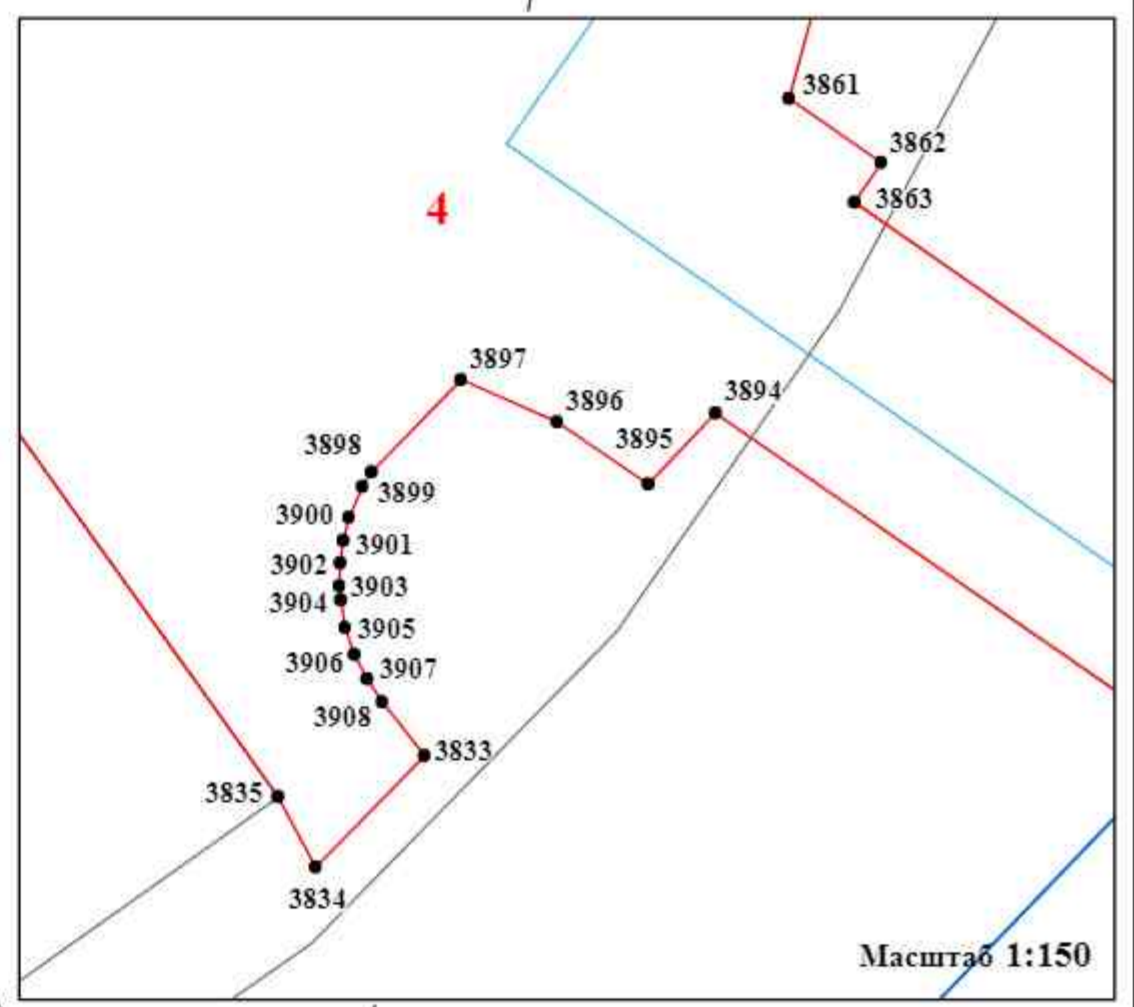
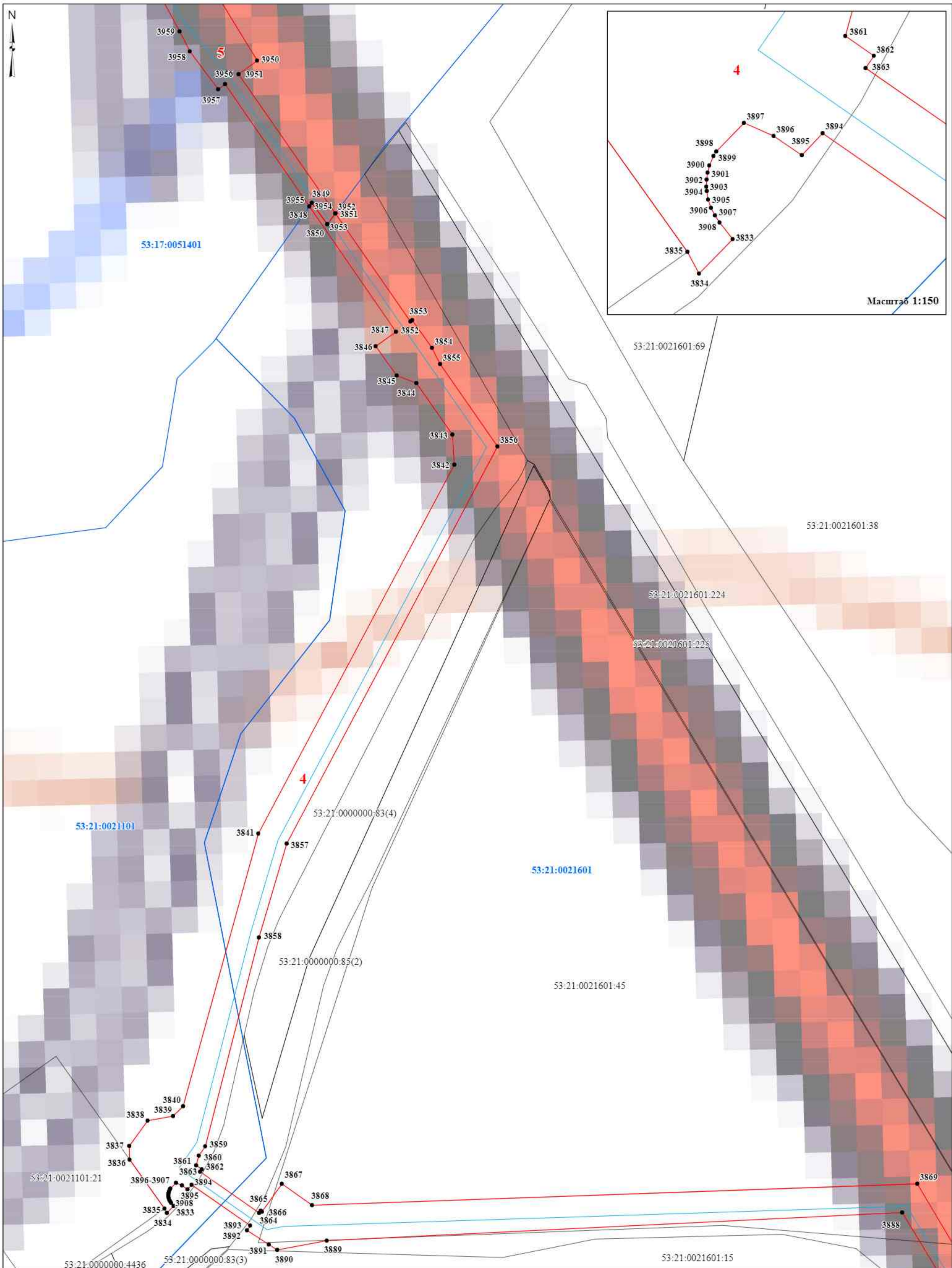
● 1 - характерная точка проектной границы публичного сервитута

1 - номер контура публичного сервитута

Масштаб 1:1 500



# Схема расположения границ публичного сервитута



**Условные обозначения:**

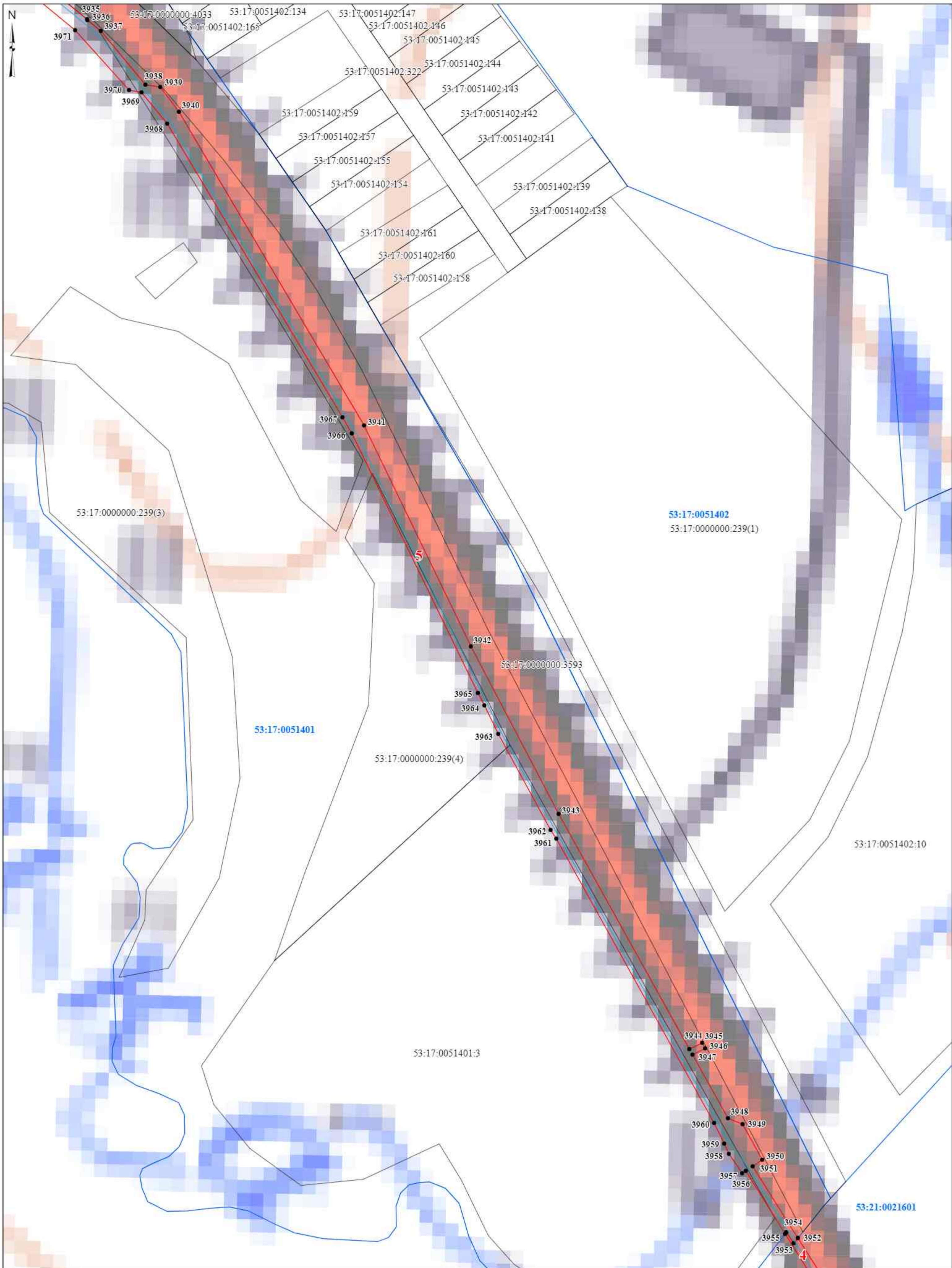
- - проектные границы публичного сервитута
- граница земельного участка, сведения о котором содержатся в ЕГРН
- - граница кадастрового квартала
- - проектное местоположение инженерного сооружения (газопровода)

- 53:21:0021601 - номер кадастрового квартала
- 53:21:0021601:45 - кадастровый номер земельного участка
- 1 - характерная точка проектной границы публичного сервитута
- 1 - номер контура публичного сервитута

Масштаб 1:750



# Схема расположения границ публичного сервитута



**Условные обозначения:**

- - проектные границы публичного сервитута
- граница земельного участка, сведения о котором содержатся в ЕГРН
- граница кадастрового квартала
- - проектное местоположение инженерного сооружения (газопровода)

53:21:0021601 - номер кадастрового квартала

53:21:0021601:45 - кадастровый номер земельного участка

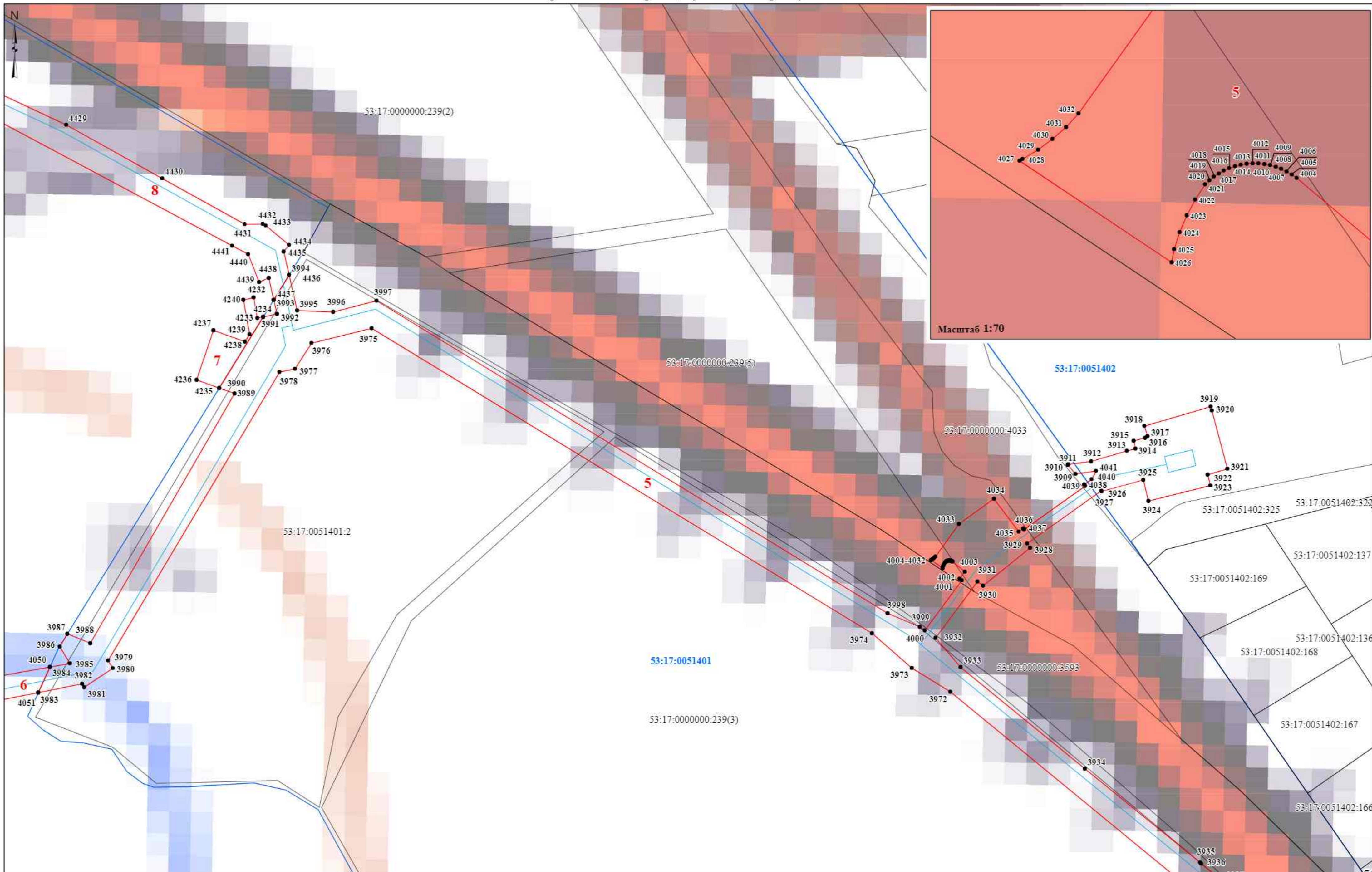
● 1 - характерная точка проектной границы публичного сервитута

1 - номер контура публичного сервитута

Масштаб 1:1 500



# Схема расположения границ публичного сервитута



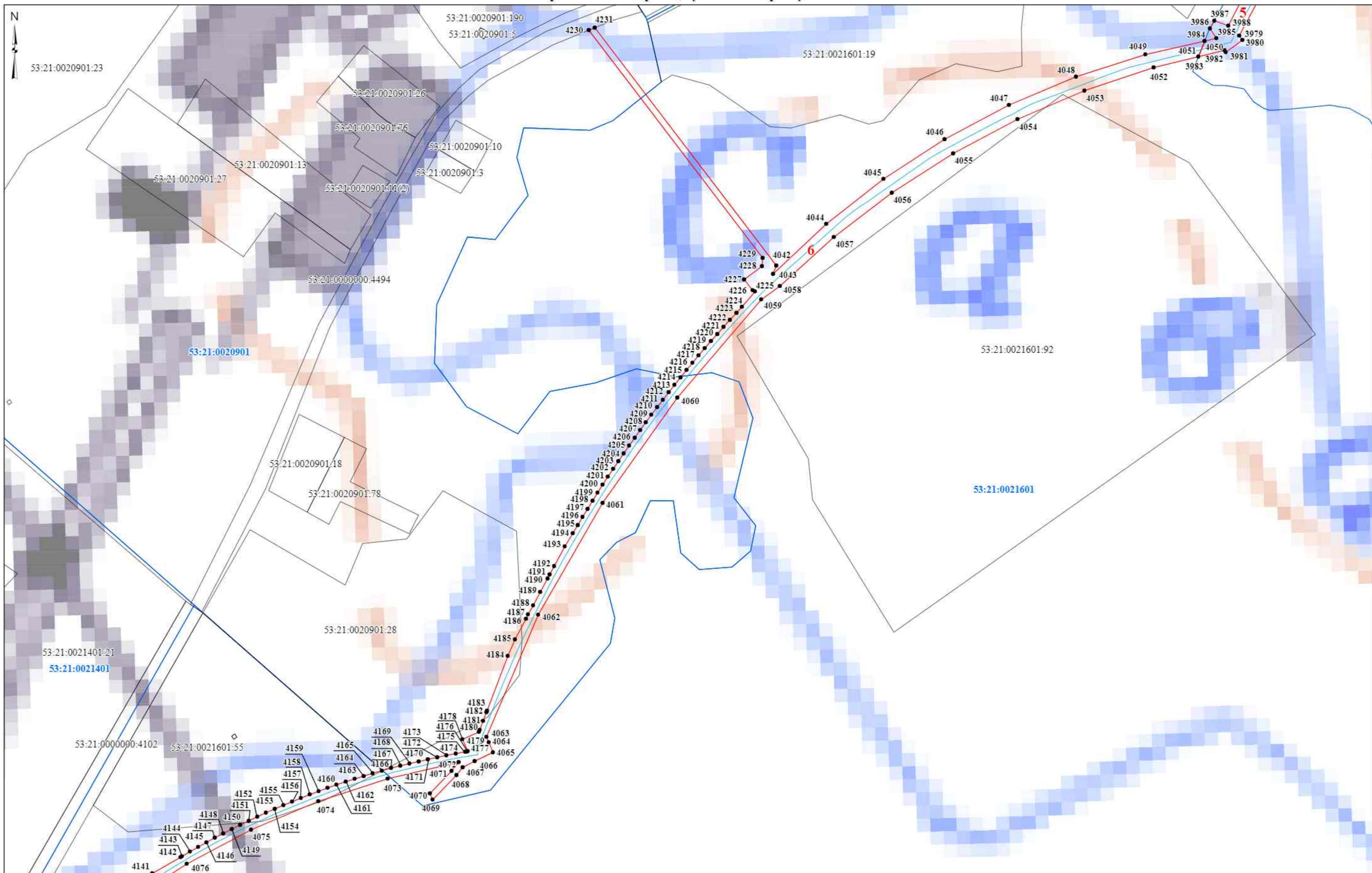
- Условные обозначения:**
- проектные границы публичного сервитута
  - граница земельного участка, сведения о котором содержатся в ЕГРН
  - граница кадастрового квартала
  - проектное местоположение инженерного сооружения (газопровода)

- 53:17:0051401 - номер кадастрового квартала
- 53:17:0051401:2 - кадастровый номер земельного участка
- 1 - характерная точка проектной границы публичного сервитута
- 1 - номер контура публичного сервитута

Масштаб 1:900



# Схема расположения границ публичного сервитута



### Условные обозначения:


- проектные границы публичного сервитута
- граница земельного участка, сведения о котором содержатся в ЕГРН
- граница кадастрового квартала
- проектное местоположение инженерного сооружения (газопровода)

- 53:21:0021601** - номер кадастрового квартала
- 53:21:0021601:92** - кадастровый номер земельного участка
- 1** - характерная точка проектной границы публичного сервитута
- 1** - номер контура публичного сервитута

Масштаб 1:1 500



# Схема расположения границ публичного сервитута




- Условные обозначения:**
- проектные границы публичного сервитута
  - граница земельного участка, сведения о котором содержатся в ЕГРН
  - граница кадастрового квартала
  - проектное местоположение инженерного сооружения (газопровода)

- 53:21:0021601** - номер кадастрового квартала
- 53:21:0021601:92** - кадастровый номер земельного участка
- 1** - характерная точка проектной границы публичного сервитута
- 1** - номер контура публичного сервитута

Масштаб 1:700



# Схема расположения границ публичного сервитута



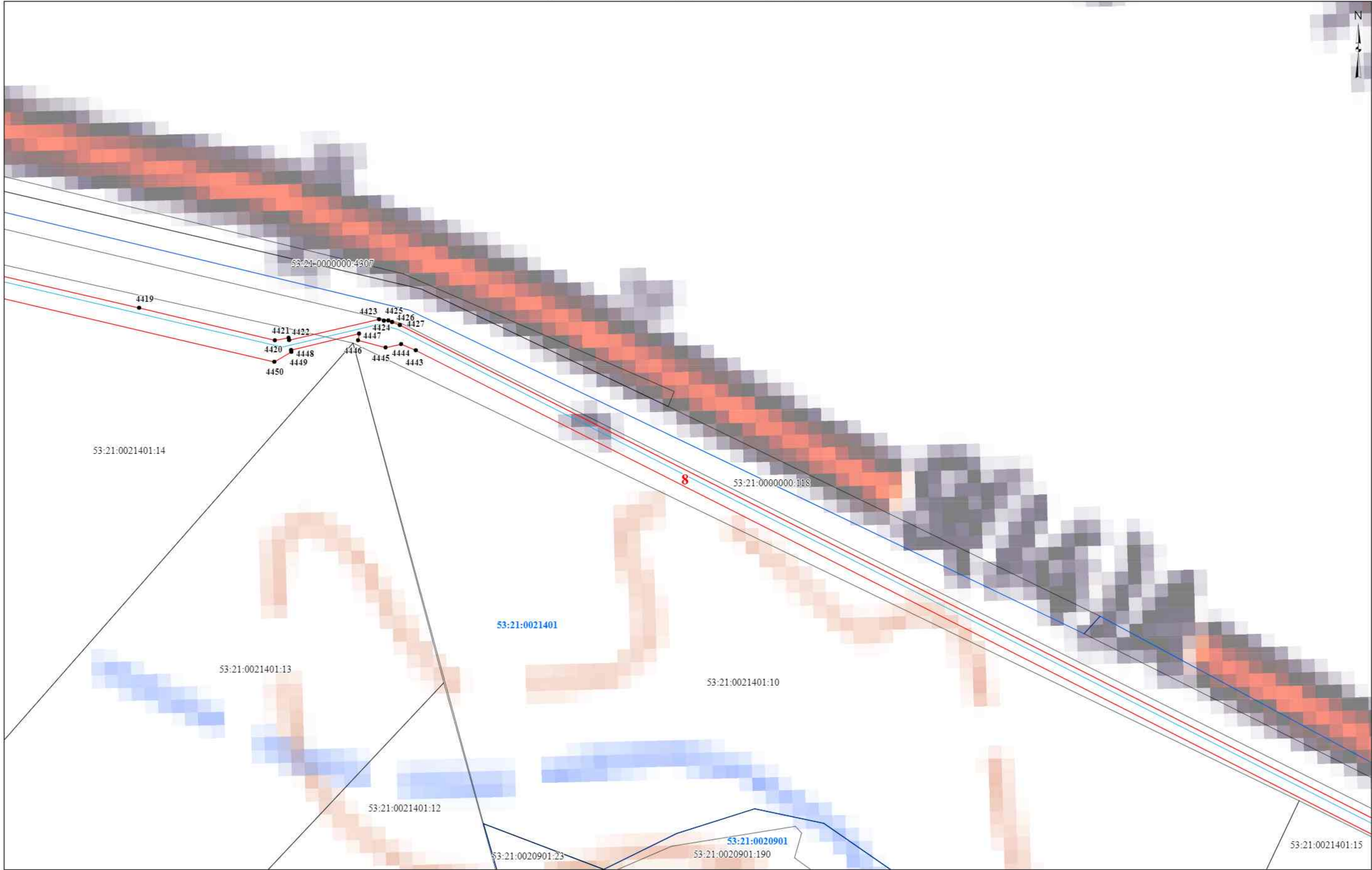
- Условные обозначения:**
- проектные границы публичного сервитута
  - граница земельного участка, сведения о котором содержатся в ЕГРН
  - граница кадастрового квартала
  - проектное местоположение инженерного сооружения (газопровода)

- 53:17:0051401 - номер кадастрового квартала
- 53:21:0021401:15 - кадастровый номер земельного участка
- 1 - характерная точка проектной границы публичного сервитута
- 1 - номер контура публичного сервитута

Масштаб 1:900



Схема расположения границ публичного сервитута



- Условные обозначения:**
- проектные границы публичного сервитута
  - граница земельного участка, сведения о котором содержатся в ЕГРН
  - граница кадастрового квартала
  - проектное местоположение инженерного сооружения (газопровода)

- 53:17:0051401 - номер кадастрового квартала
- 53:21:0021401:14 - кадастровый номер земельного участка
- 1 - характерная точка проектной границы публичного сервитута
- 1 - номер контура публичного сервитута

Масштаб 1:1 500



# Схема расположения границ публичного сервитута



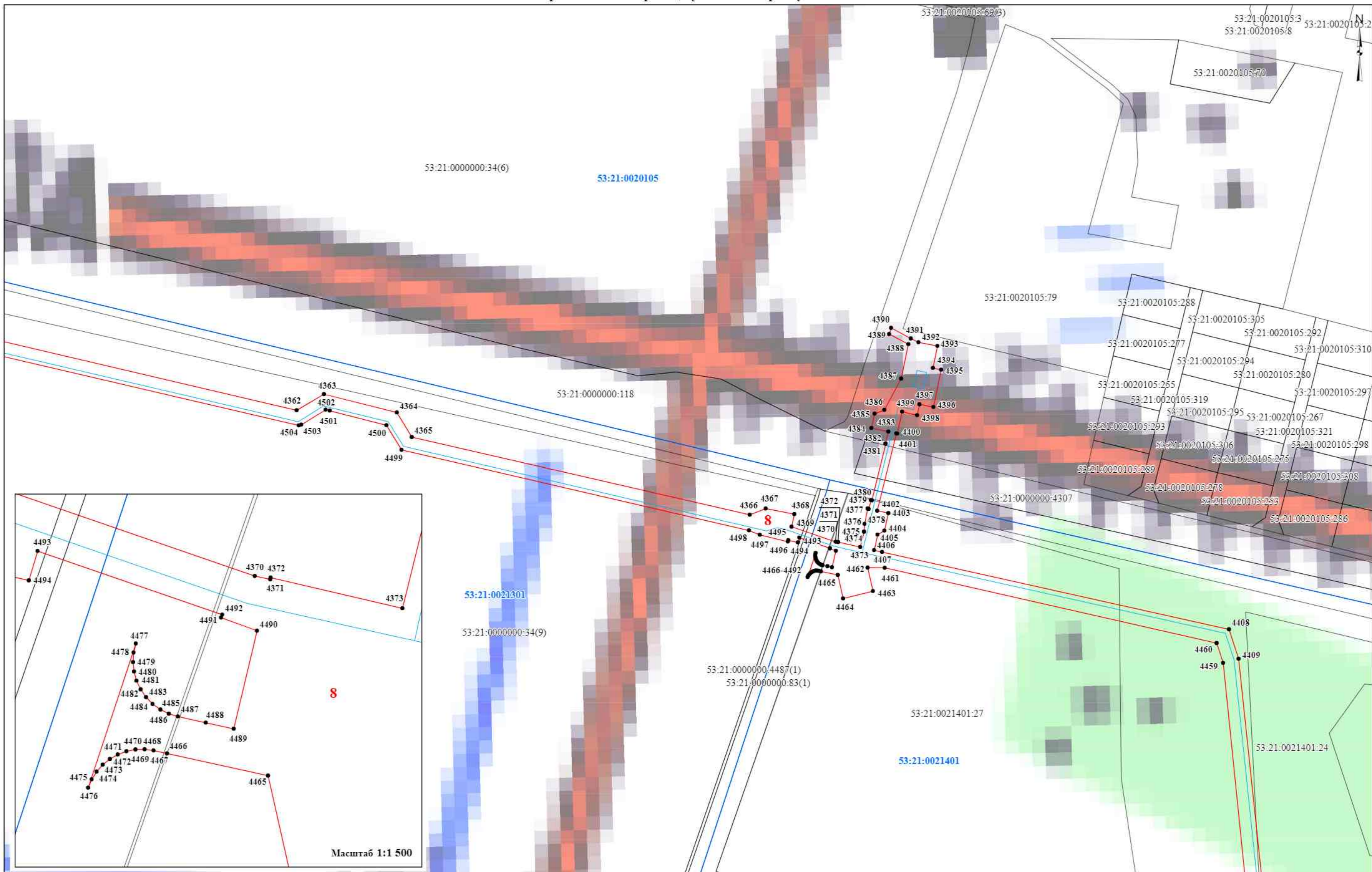
- Условные обозначения:**
- проектные границы публичного сервитута
  - граница земельного участка, сведения о котором содержатся в ЕГРН
  - граница кадастрового квартала
  - проектное местоположение инженерного сооружения (газопровода)

- 53:17:0051401 - номер кадастрового квартала
- 53:21:0021401:14 - кадастровый номер земельного участка
- 1 - характерная точка проектной границы публичного сервитута
- 1 - номер контура публичного сервитута

Масштаб 1:1 500



# Схема расположения границ публичного сервитута



- Условные обозначения:**
- - проектные границы публичного сервитута
  - граница земельного участка, сведения о котором содержатся в ЕГРН
  - - граница кадастрового квартала
  - - проектное местоположение инженерного сооружения (газопровода)


- 53:17:0051401 - номер кадастрового квартала
- 53:21:0021401:27 - кадастровый номер земельного участка
- 1 - характерная точка проектной границы публичного сервитута
- 1 - номер контура публичного сервитута





Масштаб 1:1 500





Масштаб 1:1 500



Схема расположения границ публичного сервитута



- Условные обозначения:**
-  - проектные границы публичного сервитута
  -  - граница земельного участка, сведения о котором содержатся в ЕГРН
  -  - граница кадастрового квартала
  -  - проектное местоположение инженерного сооружения (газопровода)

-  53:17:0051401 - номер кадастрового квартала
-  53:21:0021401:27 - кадастровый номер земельного участка
-  1 - характерная точка проектной границы публичного сервитута
-  1 - номер контура публичного сервитута

Масштаб 1:1 500



# Схема расположения границ публичного сервитута



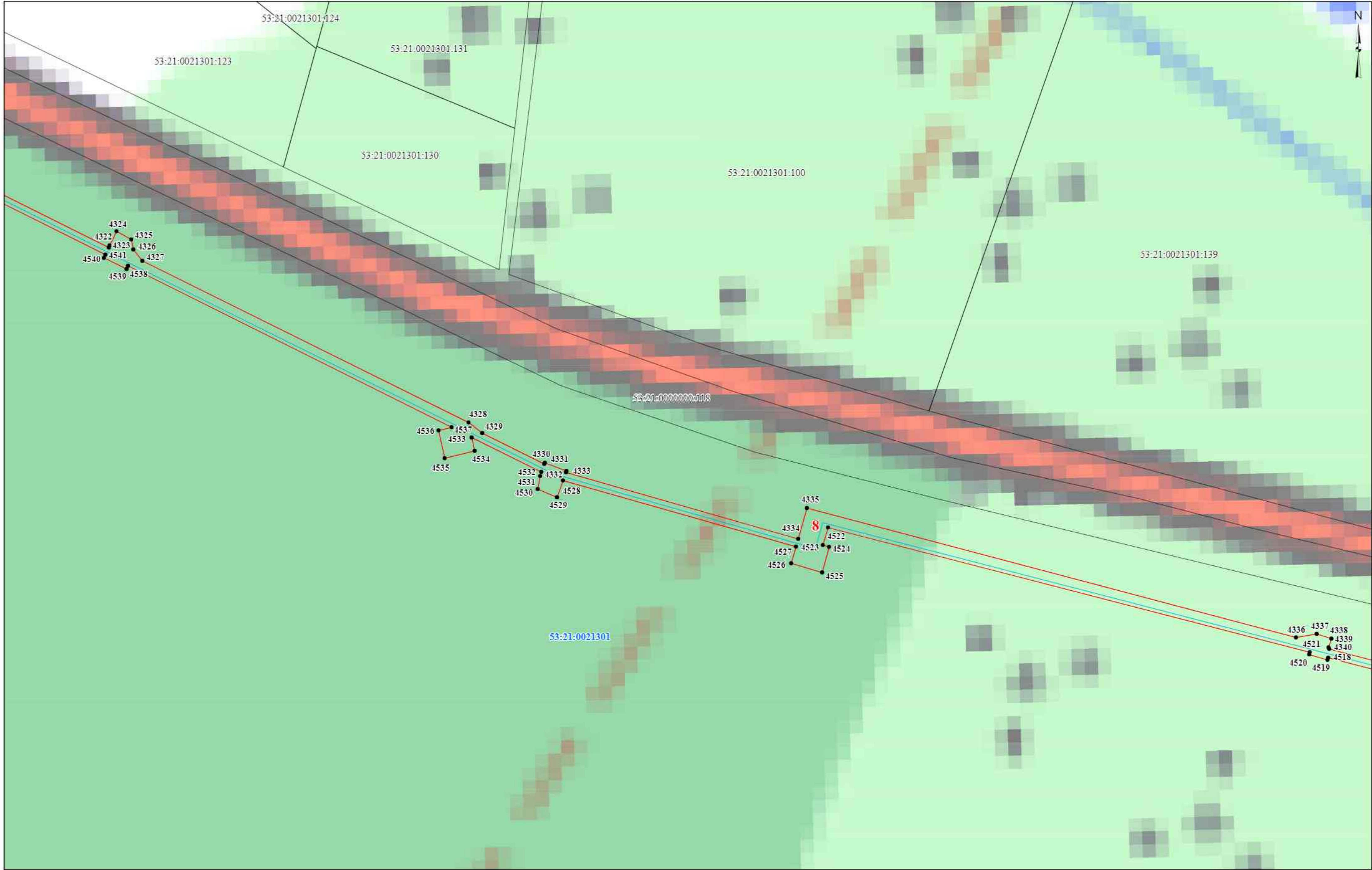
- Условные обозначения:**
- проектные границы публичного сервитута
  - граница земельного участка, сведения о котором содержатся в ЕГРН
  - граница кадастрового квартала
  - проектное местоположение инженерного сооружения (газопровода)

- 53:21:0021301** - номер кадастрового квартала
- 53:21:0021401:27** - кадастровый номер земельного участка
- 1** - характерная точка проектной границы публичного сервитута
- 1** - номер контура публичного сервитута

Масштаб 1:1 500



# Схема расположения границ публичного сервитута



- Условные обозначения:**
- проектные границы публичного сервитута
  - граница земельного участка, сведения о котором содержатся в ЕГРН
  - граница кадастрового квартала
  - проектное местоположение инженерного сооружения (газопровода)

- 53:21:0021301** - номер кадастрового квартала
- 53:21:0021301:100** - кадастровый номер земельного участка
- 1** - характерная точка проектной границы публичного сервитута
- 1** - номер контура публичного сервитута

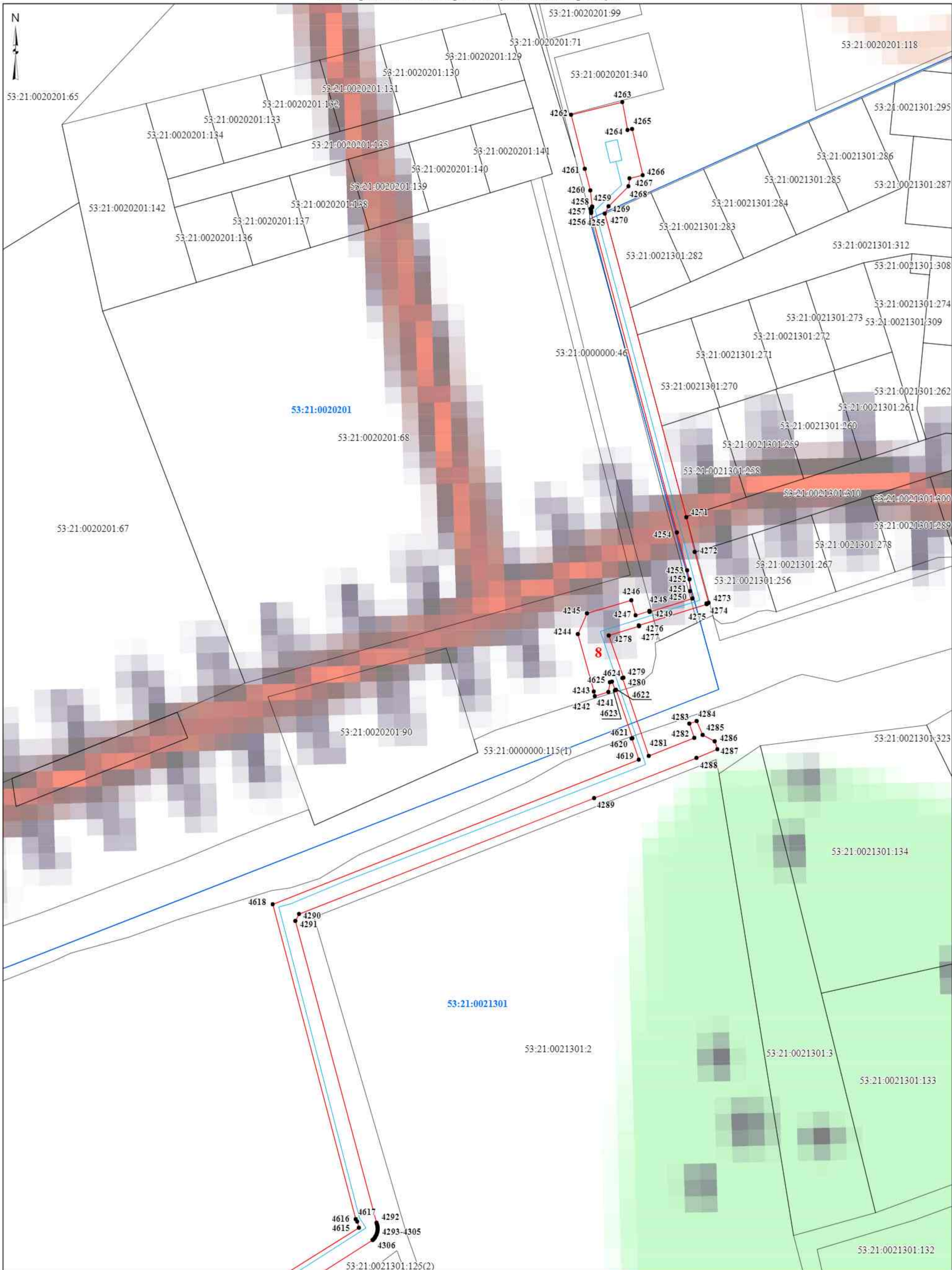
Масштаб 1:1 500







# Схема расположения границ публичного сервитута



**Условные обозначения:**

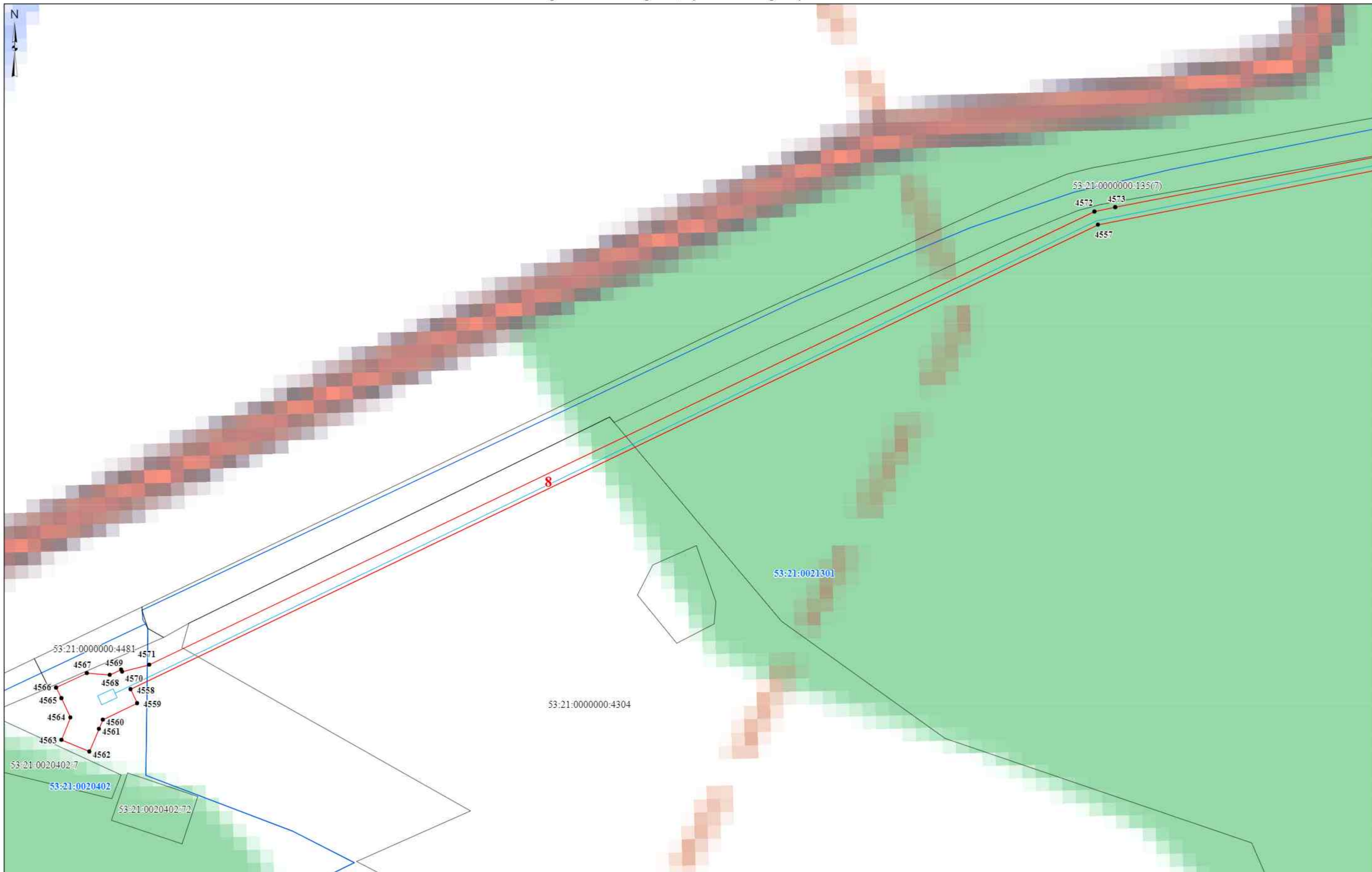
- - проектные границы публичного сервитута
- граница земельного участка, сведения о котором содержатся в ЕГРН
- - граница кадастрового квартала
- - проектное местоположение инженерного сооружения (газопровода)

- 53:21:0021301** - номер кадастрового квартала
- 53:21:0020201:68** - кадастровый номер земельного участка
- 1** - характерная точка проектной границы публичного сервитута
- 1** - номер контура публичного сервитута

Масштаб 1:1 200



Схема расположения границ публичного сервитута



- Условные обозначения:**
- проектные границы публичного сервитута
  - граница земельного участка, сведения о котором содержатся в ЕГРН
  - граница кадастрового квартала
  - проектное местоположение инженерного сооружения (газопровода)

- 53:21:0021301 - номер кадастрового квартала
- 53:21:0021301:61 - кадастровый номер земельного участка
- 1 - характерная точка проектной границы публичного сервитута
- 1 - номер контура публичного сервитута

Масштаб 1:1 500